



**ГЛАВНОЕ УПРАВЛЕНИЕ СМОЛЕНСКОЙ ОБЛАСТИ  
ПО КУЛЬТУРНОМУ НАСЛЕДИЮ**

**П Р И К А З**

от 02.06.2026

№ Пр-146

**Об утверждении границы территории объекта культурного наследия (памятника истории и культуры) народов Российской Федерации регионального значения «Здание бывш. межобластной школы милиции, у которого 15 июля 1941 г. произошел неравный бой курсантов школы с передовыми частями немецко-фашистских войск», включенного в единый государственный реестр объектов культурного наследия (памятников истории и культуры) народов Российской Федерации, расположенного по адресу (местоположение): Смоленская область, город Смоленск, пр. Гагарина, д. 15, режима использования ее земель**

В соответствии с Федеральным законом от 25.06.2002 № 73-ФЗ «Об объектах культурного наследия (памятниках истории и культуры) народов Российской Федерации», приказом Министерства культуры Российской Федерации от 04.06.2015 № 1745 «Об утверждении требований к составлению проектов границ территорий объектов культурного наследия», областным законом от 31.03.2009 № 10-з «Об объектах культурного наследия (памятниках истории и культуры) народов Российской Федерации, расположенных на территории Смоленской области», Положением о Главном управлении Смоленской области по культурному наследию, утвержденным постановлением Администрации Смоленской области от 25.12.2019

№ 812, в целях обеспечения государственной охраны объекта культурного наследия (памятника истории и культуры) народов Российской Федерации регионального значения «Здание бывш. межобластной школы милиции, у которого 15 июля 1941 г. произошел неравный бой курсантов школы с передовыми частями немецко-фашистских войск», включенного в единый государственный реестр объектов культурного наследия (памятников истории и культуры) народов Российской Федерации, расположенного по адресу (местоположение): Смоленская область, город Смоленск, пр. Гагарина, д. 15,

п р и к а з ы в а ю:

1. Утвердить границу территории объекта культурного наследия (памятника истории и культуры) народов Российской Федерации регионального значения «Здание бывш. межобластной школы милиции, у которого 15 июля 1941 г. произошел неравный бой курсантов школы с передовыми частями немецко-фашистских войск», включенного в единый государственный реестр объектов культурного наследия (памятников истории и культуры) народов Российской Федерации, расположенного по адресу (местоположение): Смоленская область, город Смоленск, пр. Гагарина, д. 15, режим использования ее земель согласно приложению № 1 к настоящему приказу.

2. Утвердить схему границы территории объекта культурного наследия (памятника истории и культуры) народов Российской Федерации регионального значения «Здание бывш. межобластной школы милиции, у которого 15 июля 1941 г. произошел неравный бой курсантов школы с передовыми частями немецко-фашистских войск», включенного в единый государственный реестр объектов культурного наследия (памятников истории и культуры) народов Российской Федерации, расположенного по адресу (местоположение): Смоленская область, город Смоленск, пр. Гагарина, д. 15, (далее также – схема), координаты поворотных (характерных) точек границы территории объекта культурного наследия (памятника истории и культуры) народов Российской Федерации регионального значения «Здание бывш. межобластной школы милиции, у которого 15 июля 1941 г. произошел неравный бой курсантов школы с передовыми частями немецко-фашистских войск», включенного в единый государственный реестр объектов культурного наследия (памятников истории и культуры) народов Российской Федерации, расположенного по адресу (местоположение): Смоленская область, город Смоленск, пр. Гагарина, д. 15, согласно приложению № 2 к настоящему приказу.

3. Признать утратившим силу приказ начальника Главного управления Смоленской области по культурному наследию от 16.08.2023 № 329 «Об утверждении границы территории объекта культурного наследия (памятника истории и культуры) народов Российской Федерации регионального значения «Здание бывш. межобластной школы милиции, у которого 15 июля 1941г. произошел неравный бой курсантов школы с передовыми частями немецко-фашистских войск», включенного в единый государственный реестр объектов культурного наследия (памятников истории и культуры) народов Российской Федерации, расположенного

по адресу (местоположение): Смоленская область, город Смоленск, пр. Гагарина, д. 15, режима использования ее земель».

4. Контроль за исполнением настоящего приказа оставляю за собой.

Начальник  
Главного управления



**Д. В. Толмачев**

## **ГРАНИЦА**

**территории объекта культурного наследия (памятника истории и культуры) народов Российской Федерации регионального значения «Здание бывш. межобластной школы с передовыми частями немецко-фашистских войск», включенного в единый государственный реестр объектов культурного наследия (памятников истории и культуры) народов Российской Федерации, расположенного по адресу (местоположение): Смоленская область, город Смоленск, пр. Гагарина, д. 15, режим использования ее земель**

### **1. Общие положения**

Объект культурного наследия (памятник истории и культуры) народов Российской Федерации регионального значения «Здание бывш. межобластной школы милиции, у которого 15 июля 1941 г. произошел неравный бой курсантов школы с передовыми частями немецко-фашистских войск», включенный в единый государственный реестр объектов культурного наследия (памятников истории и культуры) народов Российской Федерации, расположенный по адресу (местоположение): Смоленская область, город Смоленск, пр. Гагарина, д. 15, (далее также – Объект культурного наследия), состоит на государственной охране в соответствии с решением исполнительного комитета Смоленского областного Совета депутатов трудящихся от 11.06.1974 № 358 «О мерах по дальнейшему улучшению охраны, содержания и реставрации памятников истории и культуры», статьей 64 Федерального закона от 25.06.2002 № 73-ФЗ «Об объектах культурного наследия (памятниках истории и культуры) народов Российской Федерации».

Проект границы территории Объекта культурного наследия, разработанный в 2026 году частным учреждением высшего образования «Институт искусства реставрации», получил положительное заключение государственной историко-культурной экспертизы.

### **2. Текстовое описание границы территории Объекта культурного наследия**

Граница территории Объекта культурного наследия представляет собой отрезки прямых линий, последовательно соединяющих поворотные (характерные) точки 1-2-3-4-5-6-7-8-9-10-11-12-13-14-15-1.

Граница территории идет:

- от исходной поворотной (характерной) точки 1 с координатами х (459299,65) у (1222108,23) в южном направлении на расстояние 2,86 м до поворотной (характерной) точки 2 с координатами х (459296,80) у (1222108,04);

- от поворотной (характерной) точки 2 с координатами х (459296,80) у (1222108,04) в южном направлении на расстояние 7,44 м до поворотной (характерной) точки 3 с координатами х (459289,37) у (1222107,65);
- от поворотной (характерной) точки 3 с координатами х (459289,37) у (1222107,65) в восточном направлении на расстояние 7,06 м до поворотной (характерной) точки 4 с координатами х (459289,00) у (1222114,70);
- от поворотной (характерной) точки 4 с координатами х (459289,00) у (1222114,70) в южном направлении на расстояние 15,44 м до поворотной (характерной) точки 5 с координатами х (459273,57) у (1222114,22);
- от поворотной (характерной) точки 5 с координатами х (459273,57) у (1222114,22) в восточном направлении на расстояние 3,54 м до поворотной (характерной) точки 6 с координатами х (459273,34) у (1222117,75);
- от поворотной (характерной) точки 6 с координатами х (459273,34) у (1222117,75) в южном направлении на расстояние 14,23 м до поворотной (характерной) точки 7 с координатами х (459259,12) у (1222118,37);
- от поворотной (характерной) точки 7 с координатами х (459259,12) у (1222118,37) в южном направлении на расстояние 45,79 м до поворотной (характерной) точки 8 с координатами х (459213,33) у (1222118,56);
- от поворотной (характерной) точки 8 с координатами х (459213,33) у (1222118,56) в западном направлении на расстояние 9,61 м до поворотной (характерной) точки 9 с координатами х (459213,88) у (1222108,97);
- от поворотной (характерной) точки 9 с координатами х (459213,88) у (1222108,97) в западном направлении на расстояние 16,53 м до поворотной (характерной) точки 10 с координатами х (459215,34) у (1222092,50);
- от поворотной (характерной) точки 10 с координатами х (459215,34) у (1222092,50) в западном направлении на расстояние 33,18 м до поворотной (характерной) точки 11 с координатами х (459218,27) у (1222059,45);
- от поворотной (характерной) точки 11 с координатами х (459218,27) у (1222059,45) в северо-восточном направлении на расстояние 13,34 м до поворотной (характерной) точки 12 с координатами х (459231,57) у (1222060,52);
- от поворотной (характерной) точки 12 с координатами х (459231,57) у (1222060,52) в северо-восточном направлении на расстояние 68,04 м до поворотной (характерной) точки 13 с координатами х (459299,40) у (1222065,88);
- от поворотной (характерной) точки 13 с координатами х (459299,40) у (1222065,88) в восточном направлении на расстояние 22,93 м до поворотной (характерной) точки 14 с координатами х (459298,28) у (1222088,78);
- от поворотной (характерной) точки 14 с координатами х (459298,28) у (1222088,78) в северном направлении на расстояние 3,16 м до поворотной (характерной) точки 15 с координатами х (459301,41) у (1222089,22);
- от поворотной (характерной) точки 15 с координатами х (459301,41) у (1222089,22) в северном направлении на расстояние 19,09 м в исходную поворотную (характерную) точку 1 с координатами х (459299,65) у (1222108,23).

На схеме граница территории Объекта культурного наследия представляет собой отрезки прямых линий, обозначена синим цветом.

### 3. Режим использования земель территории Объекта культурного наследия

В границе территории Объекта культурного наследия разрешается:

- проведение работ по сохранению Объекта культурного наследия, предусматривающих консервацию, ремонт, реставрацию и приспособление Объекта культурного наследия для современного использования;

- проведение работ по восстановлению (регенерации) исторической планировки с учетом градостроительной ситуации, архитектурно-планировочных решений, пространственной организации населенного пункта;

- проведение капитального ремонта объектов капитального строительства, расположенных в границах территории Объекта культурного наследия, с учетом их восприятия вместе с Объектом культурного наследия;

- ведение хозяйственной деятельности, не противоречащей требованиям обеспечения сохранности Объекта культурного наследия и позволяющей обеспечить функционирование Объекта культурного наследия в современных условиях;

- восстановление исторического характера благоустройства, малых архитектурных форм, в том числе оград, скамеек, освещения;

- проведение работ по обеспечению пожарной безопасности Объекта культурного наследия и его защиты от динамических воздействий;

- проведение земляных, строительных, мелиоративных, хозяйственных и иных работ на территории распространения объекта культурного наследия (памятника истории и культуры) народов Российской Федерации федерального значения «Культурный слой города» возможно в соответствии с требованиями Федерального закона от 25.06.2002 № 73-ФЗ «Об объектах культурного наследия (памятниках истории и культуры) народов Российской Федерации», иными нормативными правовыми актами в сфере сохранения, использования, популяризации и государственной охраны объектов культурного наследия.

В границе территории Объекта культурного наследия запрещается:

- снос Объекта культурного наследия;

- замена аутентичных элементов Объекта культурного наследия, сохранность которых возможно обеспечить методами консервации и научной реставрации;

- строительство объектов капитального строительства, за исключением:

- работ по восстановлению элементов историко-градостроительной среды;

- работ по восстановлению (регенерации) исторической планировки с учетом градостроительной ситуации, архитектурно-планировочных решений, пространственной организации населенного пункта;

- увеличение объемно-пространственных характеристик, существующих на территории Объекта культурного наследия объектов капитального строительства;

- проведение земляных, строительных, мелиоративных и иных работ, за исключением работ по сохранению Объекта культурного наследия или его отдельных элементов, сохранению историко-градостроительной или природной среды Объекта культурного наследия;

- хозяйственная деятельность, ведущая к разрушению, искажению внешнего облика Объекта культурного наследия и создающая угрозу повреждения, разрушения или уничтожения;

- прокладка открытых коммуникаций;

- размещение наружной рекламы на больших щитах и световых панелях;

- размещение временных построек, киосков, навесов;

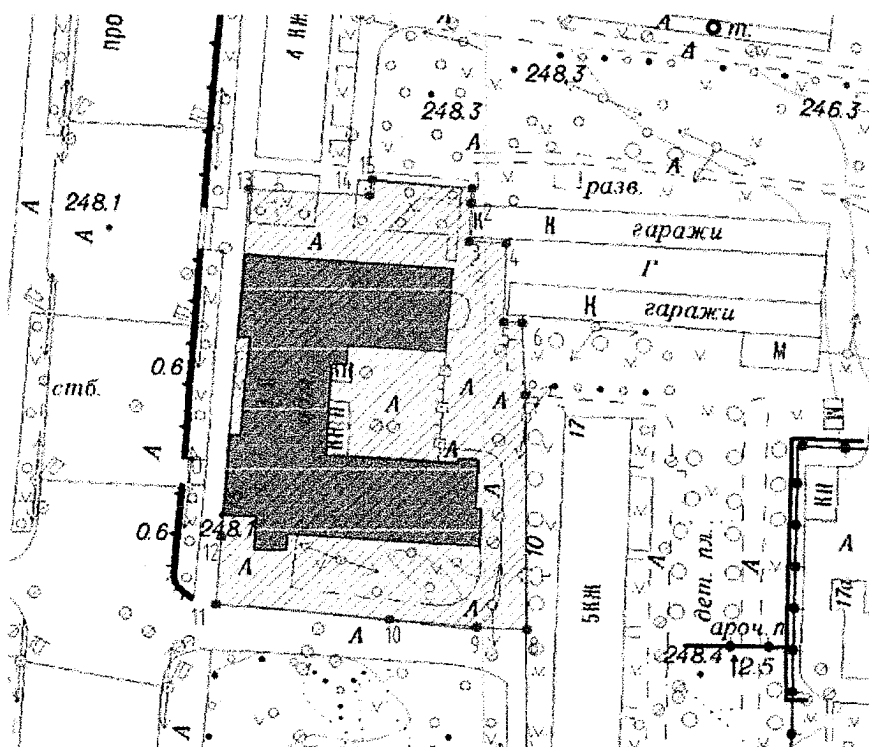
- возведение глухих заборов;




- посадка новых деревьев и кустарников в непосредственной близости от стен Объекта культурного наследия;

- установка на крышах и фасадах Объекта культурного наследия телеантенн спутниковой связи и внешних блоков кондиционеров.

### СХЕМА

границы территории объекта культурного наследия (памятника истории и культуры) народов Российской Федерации регионального значения «Здание бывш. межобластной школы милиции, у которого 15 июля 1941 г. произошел неравный бой курсантов школы с передовыми частями немецко-фашистских войск», включенного в единый государственный реестр объектов культурного наследия (памятников истории и культуры) народов Российской Федерации, расположенного по адресу (местоположение): Смоленская область, город Смоленск, пр. Гагарина, д. 15, координаты поворотных (характерных) точек границы территории Объекта культурного наследия



-  Объект культурного наследия регионального значения «Здание бывш. межобластной школы милиции, у которого 15 июля 1941 г. произошел неравный бой курсантов школы с передовыми частями немецко-фашистских войск»
-  Поворотная (характерная) точка границы территории ОКН
-  Территория объекта культурного наследия регионального значения «Здание бывш. межобластной школы милиции, у которого 15 июля 1941 г. произошел неравный бой курсантов школы с передовыми частями немецко-фашистских войск»

## ТАБЛИЦА КООРДИНАТ

поворотных (характерных) точек границы территории объекта культурного наследия (памятника истории и культуры) народов Российской Федерации регионального «Здание бывш. межобластной школы милиции, у которого 15 июля 1941 г. произошел неравный бой курсантов школы с передовыми частями немецко-фашистских войск», включенного в единый государственный реестр объектов культурного наследия (памятников истории и культуры) народов Российской Федерации, расположенного по адресу (местоположение):  
Смоленская область, город Смоленск, пр. Гагарина, д. 15

№ точки	Координаты поворотных (характерных) точек в местной системе координат, система координат МСК-67	
	X	Y
1	459299,65	1222108,23
2	459296,80	1222108,04
3	459289,37	1222107,65
4	459289,00	1222114,70
5	459273,57	1222114,22
6	459273,34	1222117,75
7	459259,12	1222118,37
8	459213,33	1222118,56
9	459213,88	1222108,97
10	459215,34	1222092,50
11	459218,27	1222059,45
12	459231,57	1222060,52
13	459299,40	1222065,88
14	459298,28	1222088,78
15	459301,41	1222089,22
1	459299,65	1222108,23