



Управление документооборота
Аппарат Правительства
Смоленской области
ЗАРЕГИСТРИРОВАНО
02.06.2026
Регистрационный № 216/58-пр

**ГЛАВНОЕ УПРАВЛЕНИЕ СМОЛЕНСКОЙ ОБЛАСТИ
ПО КУЛЬТУРНОМУ НАСЛЕДИЮ**

П Р И К А З

от 02.06.2026

№ Пр-136

Об утверждении границы территории объекта культурного наследия (памятника истории и культуры) народов Российской Федерации федерального значения «Крепостные стены и башни», XVI-XVIII вв., включенного в единый государственный реестр объектов культурного наследия (памятников истории и культуры) народов Российской Федерации, расположенного по адресу (местоположение): Смоленская область, г. Смоленск, сквер Памяти Героев, ул. Маршала Жукова, ул. Октябрьской Революции, ул. Дзержинского, пл. Победы, ул. Соболева, ул. Студенческая, ул. Тимирязева, центральный парк культуры и отдыха «Лопатинский сад», ул. Большая Краснофлотская, режима использования ее земель

В соответствии с Федеральным законом от 25.06.2002 № 73-ФЗ «Об объектах культурного наследия (памятниках истории и культуры) народов Российской Федерации», приказом Министерства культуры Российской Федерации от 04.06.2015 № 1745 «Об утверждении требований к составлению проектов границ территорий объектов культурного наследия», областным законом от 31.03.2009 № 10-з «Об объектах культурного наследия (памятниках истории и культуры) народов Российской Федерации, расположенных на территории Смоленской области», Положением о Главном управлении Смоленской области по культурному наследию, утвержденным постановлением Администрации Смоленской области от 25.12.2019 № 812, в целях обеспечения государственной охраны объекта культурного наследия

(памятника истории и культуры) народов Российской Федерации федерального значения «Крепостные стены и башни», XVI-XVIII вв., включенного в единый государственный реестр объектов культурного наследия (памятников истории и культуры) народов Российской Федерации, расположенного по адресу (местоположение): Смоленская область, г. Смоленск, сквер Памяти Героев, ул. Маршала Жукова, ул. Октябрьской Революции, ул. Дзержинского, пл. Победы, ул. Соболева, ул. Студенческая, ул. Тимирязева, центральный парк культуры и отдыха «Лопатинский сад», ул. Большая Краснофлотская,

п р и к а з ы в а ю:

1. Утвердить границу территории объекта культурного наследия (памятника истории и культуры) народов Российской Федерации федерального значения «Крепостные стены и башни», XVI-XVIII вв., включенного в единый государственный реестр объектов культурного наследия (памятников истории и культуры) народов Российской Федерации, расположенного по адресу (местоположение): Смоленская область, г. Смоленск, сквер Памяти Героев, ул. Маршала Жукова, ул. Октябрьской Революции, ул. Дзержинского, пл. Победы, ул. Соболева, ул. Студенческая, ул. Тимирязева, центральный парк культуры и отдыха «Лопатинский сад», ул. Большая Краснофлотская, режим использования ее земель согласно приложению № 1 к настоящему приказу.

2. Утвердить схему границы территории объекта культурного наследия (памятника истории и культуры) народов Российской Федерации федерального значения «Крепостные стены и башни», XVI-XVIII вв., включенного в единый государственный реестр объектов культурного наследия (памятников истории и культуры) народов Российской Федерации, расположенного по адресу (местоположение): Смоленская область, г. Смоленск, сквер Памяти Героев, ул. Маршала Жукова, ул. Октябрьской Революции, ул. Дзержинского, пл. Победы, ул. Соболева, ул. Студенческая, ул. Тимирязева, центральный парк культуры и отдыха «Лопатинский сад», ул. Большая Краснофлотская, (далее также – схема), координаты поворотных (характерных) точек границы территории объекта культурного наследия (памятника истории и культуры) народов Российской Федерации федерального значения «Крепостные стены и башни», XVI-XVIII вв., включенного в единый государственный реестр объектов культурного наследия (памятников истории и культуры) народов Российской Федерации, расположенного по адресу (местоположение): Смоленская область, г. Смоленск, сквер Памяти Героев, ул. Маршала Жукова, ул. Октябрьской Революции, ул. Дзержинского, пл. Победы, ул. Соболева, ул. Студенческая, ул. Тимирязева, центральный парк культуры и отдыха «Лопатинский сад», ул. Большая Краснофлотская, согласно приложению № 2 к настоящему приказу.

3. Признать утратившим силу приказ начальника Главного управления Смоленской области по культурному наследию от 21.12.2023 № 81 «Об утверждении границ территории объекта культурного наследия (памятника истории и культуры) народов Российской Федерации федерального значения «Крепостные стены и башни», XVI-XVIII вв., включенного в единый

государственный реестр объектов культурного наследия (памятников истории и культуры) народов Российской Федерации, расположенного по адресу (местоположение): Смоленская область, г. Смоленск, сквер Памяти Героев, ул. Маршала Жукова, ул. Октябрьской Революции, ул. Дзержинского, ил. Победы, ул. Соболева, ул. Студенческая, ул. Тимирязева, центральный парк культуры и отдыха «Лопатинский сад», ул. Большая Краснофлотская, режима использования ее земель».

4. Контроль за исполнением настоящего приказа оставляю за собой.

Начальник
Главного управления



Д. В. Толмачев

ГРАНИЦА

территории объекта культурного наследия (памятника истории и культуры) народов Российской Федерации федерального «Крепостные стены и башни», XVI-XVIII вв., включенного в единый государственный реестр объектов культурного наследия (памятников истории и культуры) народов Российской Федерации, расположенного по адресу (местоположение): Смоленская область, г. Смоленск, сквер Памяти Героев, ул. Маршала Жукова, ул. Октябрьской Революции, ул. Дзержинского, ил. Победы, ул. Соболева, ул. Студенческая, ул. Тимирязева, центральный парк культуры и отдыха «Лопатинский сад», ул. Большая Краснофлотская, режим использования ее земель

1. Общие положения

Объект культурного наследия (памятник истории и культуры) народов Российской Федерации федерального значения «Крепостные стены и башни», XVI-XVIII вв., включенный в единый государственный реестр объектов культурного наследия (памятников истории и культуры) народов Российской Федерации, расположенный по адресу (местоположение): Смоленская область, г. Смоленск, сквер Памяти Героев, ул. Маршала Жукова, ул. Октябрьской Революции, ул. Дзержинского, ил. Победы, ул. Соболева, ул. Студенческая, ул. Тимирязева, центральный парк культуры и отдыха «Лопатинский сад», ул. Большая Краснофлотская, (далее также – Объект культурного наследия), состоит на государственной охране в соответствии постановлением Совета Министров РСФСР от 30.08.1960 № 1327 «О дальнейшем улучшении дела охраны памятников культуры в РСФСР», статьей 64 Федерального закона от 25.06.2002 № 73-ФЗ «Об объектах культурного наследия (памятниках истории и культуры) народов Российской Федерации».

Проект границы территории Объекта культурного наследия, разработанный в 2026 году частным учреждением высшего образования «Институт искусства реставрации», получил положительное заключение государственной историко-культурной экспертизы.

2. Текстовое описание границы территории Объекта культурного наследия

Граница территории Объекта культурного наследия представляет собой отрезки прямых линий, последовательно соединяющих поворотные (характерные) точки: (участок 1) 1-2-3-4-5-6-7-8-9-10-11-12-13-14-15-16-17-18-1; (участок 2) 19-20-21-22-23-24-25-26-27-28-29-30-31-32-33-34-35-36-37-38-39-40-41-42-43-44-45-46-

47-48-19; (участок 3) 49-50-51-52-53-54-55-56-57-58-59-60-61-62-63-64-65-66-67-68-69-70-71-72-73-74-75-76-77-78-79-80-81-82-49; (участок 4) 83-84-85-86-87-88-89-90-91-92-93-94-95-96-97-98-99-100-101-102-103-104-105-106-107-108-109-110-111-112-113-114-115-116-117-118-119-120-121-122-123-124-125-126-127-128-129-130-131-132-133-134-135-136-137-138-139-140-141-142-143-144-145-146-147-148-149-150-151-152-153-154-155-156-157-158-159-160-161-162-163-164-165-166-167-168-169-170-171-172-173-174-175-176-177-178-179-180-181-182-183-184-185-186-187-188-189-190-191-192-193-194-195-196-197-198-199-200-201-202-203-204-205-206-207-208-209-210-211-212-213-214-215-216-217-218-219-220-221-222-223-224-225-226-227-228-83; (участок 5) 229-230-231-232-233-234-235-236-237-238-239-240-241-242-243-244-245-246-247-248-249-250-251-252-253-254-255-256-229; (участок 6) 257-258-259-260-261-262-263-264-257; (участок 7) 265-266-267-268-269-270-271-272-273-274-275-276-277-278-265; (участок 8) 279-280-281-282-283-284-285-286-287-288-289-290-291-279; (участок 9) 292-293-294-295-296-297-298-299-300-301-302-303-304-305-306-307-308-309-310-311-312-313-314-315-316-317-292; (участок 10) 318-319-320-321-322-323-324-325-326-327-328-318.

Граница территории идет:

Участок 1:

- от исходной поворотной (характерной) точки 1 с координатами х (461215,90) у (1222059,82) в северо-восточном направлении на расстояние 35,78 м до поворотной (характерной) точки 2 с координатами х (461218,36) у (1222095,52);

- от поворотной (характерной) точки 2 с координатами х (461218,36) у (1222095,52) в северо-восточном направлении на расстояние 48,02 м до поворотной (характерной) точки 3 с координатами х (461221,61) у (1222143,43);

- от поворотной (характерной) точки 3 с координатами х (461221,61) у (1222143,43) в северо-восточном направлении на расстояние 100,34 м до поворотной (характерной) точки 4 с координатами х (461228,40) у (1222243,54);

- от поворотной (характерной) точки 4 с координатами х (461228,40) у (1222243,54) в северо-восточном направлении на расстояние 2,66 м до поворотной (характерной) точки 5 с координатами х (461228,53) у (1222246,20);

- от поворотной (характерной) точки 5 с координатами х (461228,53) у (1222246,20) в южном направлении на расстояние 16,87 м до поворотной (характерной) точки 6 с координатами х (461211,84) у (1222248,69);

- от поворотной (характерной) точки 6 с координатами х (461211,84) у (1222248,69) в южном направлении на расстояние 118,47 м до поворотной (характерной) точки 7 с координатами х (461201,86) у (1222130,64);

- от поворотной (характерной) точки 7 с координатами х (461201,86) у (1222130,64) в северо-восточном направлении на расстояние 5,83 м до поворотной (характерной) точки 8 с координатами х (461207,67) у (1222130,11);

- от поворотной (характерной) точки 8 с координатами х (461207,67) у (1222130,11) в южном направлении на расстояние 34,82 м до поворотной (характерной) точки 9 с координатами х (461204,91) у (1222095,40);

- от поворотной (характерной) точки 9 с координатами х (461204,91) у (1222095,40) в южном направлении на расстояние 5,23 м до поворотной (характерной) точки 10 с координатами х (461199,71) у (1222095,92);

- от поворотной (характерной) точки 10 с координатами х (461199,71) у (1222095,92) в южном направлении на расстояние 5,88 м до поворотной (характерной) точки 11 с координатами х (461198,73) у (1222090,12);
- от поворотной (характерной) точки 11 с координатами х (461198,73) у (1222090,12) в южном направлении на расстояние 18,53 м до поворотной (характерной) точки 12 с координатами х (461197,51) у (1222071,63);
- от поворотной (характерной) точки 12 с координатами х (461197,51) у (1222071,63) в северо-восточном направлении на расстояние 6,32 м до поворотной (характерной) точки 13 с координатами х (461203,81) у (1222071,10);
- от поворотной (характерной) точки 13 с координатами х (461203,81) у (1222071,10) в южном направлении на расстояние 1,25 м до поворотной (характерной) точки 14 с координатами х (461203,77) у (1222069,85);
- от поворотной (характерной) точки 14 с координатами х (461203,77) у (1222069,85) в южном направлении на расстояние 4,54 м до поворотной (характерной) точки 15 с координатами х (461203,51) у (1222065,32);
- от поворотной (характерной) точки 15 с координатами х (461203,51) у (1222065,32) в северо-восточном направлении на расстояние 0,99 м до поворотной (характерной) точки 16 с координатами х (461204,50) у (1222065,25);
- от поворотной (характерной) точки 16 с координатами х (461204,50) у (1222065,25) в северо-восточном направлении на расстояние 4,99 м до поворотной (характерной) точки 17 с координатами х (461209,48) у (1222065,00);
- от поворотной (характерной) точки 17 с координатами х (461209,48) у (1222065,00) в южном направлении на расстояние 4,73 м до поворотной (характерной) точки 18 с координатами х (461209,16) у (1222060,28);
- от поворотной (характерной) точки 18 с координатами х (461209,16) у (1222060,28) в северо-восточном направлении на расстояние 6,76 м в исходную поворотную (характерную) точку 1 с координатами х (461215,90) у (1222059,82).

Участок 2:

- от исходной поворотной (характерной) точки 19 с координатами х (461231,02) у (1222270,58) в северо-восточном направлении на расстояние 57,15 м до поворотной (характерной) точки 20 с координатами х (461236,26) у (1222327,49);
- от поворотной (характерной) точки 20 с координатами х (461236,26) у (1222327,49) в северо-восточном направлении на расстояние 39,69 м до поворотной (характерной) точки 21 с координатами х (461239,82) у (1222367,02);
- от поворотной (характерной) точки 21 с координатами х (461239,82) у (1222367,02) в северо-восточном направлении на расстояние 105,83 м до поворотной (характерной) точки 22 с координатами х (461247,80) у (1222472,55);
- от поворотной (характерной) точки 22 с координатами х (461247,80) у (1222472,55) в северо-восточном направлении на расстояние 31,10 м до поворотной (характерной) точки 23 с координатами х (461250,66) у (1222503,52);
- от поворотной (характерной) точки 23 с координатами х (461250,66) у (1222503,52) в южном направлении на расстояние 4,26 м до поворотной (характерной) точки 24 с координатами х (461246,41) у (1222503,80);

- от поворотной (характерной) точки 24 с координатами х (461246,41) у (1222503,80) в северо-восточном направлении на расстояние 5,63 м до поворотной (характерной) точки 25 с координатами х (461246,91) у (1222509,41);
- от поворотной (характерной) точки 25 с координатами х (461246,91) у (1222509,41) в северо-восточном направлении на расстояние 8,30 м до поворотной (характерной) точки 26 с координатами х (461255,16) у (1222508,54);
- от поворотной (характерной) точки 26 с координатами х (461255,16) у (1222508,54) в северо-восточном направлении на расстояние 17,47 м до поворотной (характерной) точки 27 с координатами х (461256,49) у (1222525,96);
- от поворотной (характерной) точки 27 с координатами х (461256,49) у (1222525,96) в южном направлении на расстояние 7,97 м до поворотной (характерной) точки 28 с координатами х (461248,52) у (1222526,10);
- от поворотной (характерной) точки 28 с координатами х (461248,52) у (1222526,10) в северо-восточном направлении на расстояние 1,92 м до поворотной (характерной) точки 29 с координатами х (461248,50) у (1222528,02);
- от поворотной (характерной) точки 29 с координатами х (461248,50) у (1222528,02) в южном направлении на расстояние 0,98 м до поворотной (характерной) точки 30 с координатами х (461247,52) у (1222528,11);
- от поворотной (характерной) точки 30 с координатами х (461247,52) у (1222528,11) в северо-восточном направлении на расстояние 4,15 м до поворотной (характерной) точки 31 с координатами х (461247,86) у (1222532,25);
- от поворотной (характерной) точки 31 с координатами х (461247,86) у (1222532,25) в южном направлении на расстояние 7,45 м до поворотной (характерной) точки 32 с координатами х (461240,41) у (1222532,17);
- от поворотной (характерной) точки 32 с координатами х (461240,41) у (1222532,17) в южном направлении на расстояние 6,11 м до поворотной (характерной) точки 33 с координатами х (461239,98) у (1222526,08);
- от поворотной (характерной) точки 33 с координатами х (461239,98) у (1222526,08) в южном направлении на расстояние 1,82 м до поворотной (характерной) точки 34 с координатами х (461238,16) у (1222526,13);
- от поворотной (характерной) точки 34 с координатами х (461238,16) у (1222526,13) в южном направлении на расстояние 15,71 м до поворотной (характерной) точки 35 с координатами х (461237,14) у (1222510,45);
- от поворотной (характерной) точки 35 с координатами х (461237,14) у (1222510,45) в северо-восточном направлении на расстояние 1,07 м до поворотной (характерной) точки 36 с координатами х (461238,20) у (1222510,34);
- от поворотной (характерной) точки 36 с координатами х (461238,20) у (1222510,34) в южном направлении на расстояние 5,98 м до поворотной (характерной) точки 37 с координатами х (461237,72) у (1222504,38);
- от поворотной (характерной) точки 37 с координатами х (461237,72) у (1222504,38) в южном направлении на расстояние 3,03 м до поворотной (характерной) точки 38 с координатами х (461234,70) у (1222504,58);
- от поворотной (характерной) точки 38 с координатами х (461234,70) у (1222504,58) в южном направлении на расстояние 126,72 м до поворотной (характерной) точки 39 с координатами х (461224,65) у (1222378,26);

- от поворотной (характерной) точки 39 с координатами х (461224,65) у (1222378,26) в южном направлении на расстояние 6,96 м до поворотной (характерной) точки 40 с координатами х (461223,67) у (1222371,37);

- от поворотной (характерной) точки 40 с координатами х (461223,67) у (1222371,37) в южном направлении на расстояние 15,00 м до поворотной (характерной) точки 41 с координатами х (461208,82) у (1222373,48);

- от поворотной (характерной) точки 41 с координатами х (461208,82) у (1222373,48) в южном направлении на расстояние 7,55 м до поворотной (характерной) точки 42 с координатами х (461208,21) у (1222365,95);

- от поворотной (характерной) точки 42 с координатами х (461208,21) у (1222365,95) в северо-восточном направлении на расстояние 0,68 м до поворотной (характерной) точки 43 с координатами х (461208,89) у (1222365,90);

- от поворотной (характерной) точки 43 с координатами х (461208,89) у (1222365,90) в южном направлении на расстояние 35,99 м до поворотной (характерной) точки 44 с координатами х (461205,98) у (1222330,03);

- от поворотной (характерной) точки 44 с координатами х (461205,98) у (1222330,03) в северо-восточном направлении на расстояние 0,69 м до поворотной (характерной) точки 45 с координатами х (461205,29) у (1222330,08);

- от поворотной (характерной) точки 45 с координатами х (461205,29) у (1222330,08) в южном направлении на расстояние 6,85 м до поворотной (характерной) точки 46 с координатами х (461204,74) у (1222323,25);

- от поворотной (характерной) точки 46 с координатами х (461204,74) у (1222323,25) в северо-восточном направлении на расстояние 13,00 м до поворотной (характерной) точки 47 с координатами х (461217,68) у (1222322,05);

- от поворотной (характерной) точки 47 с координатами х (461217,68) у (1222322,05) в южном направлении на расстояние 47,78 м до поворотной (характерной) точки 48 с координатами х (461213,30) у (1222274,47);

- от поворотной (характерной) точки 48 с координатами х (461213,30) у (1222274,47) в северо-восточном направлении на расстояние 18,14 м в исходную поворотную (характерную) точку 19 с координатами х (461231,02) у (1222270,58).

Участок 3:

- от исходной поворотной (характерной) точки 49 с координатами х (461263,89) у (1222843,58) в северо-восточном направлении на расстояние 7,58 м до поворотной (характерной) точки 50 с координатами х (461264,11) у (1222851,16);

- от поворотной (характерной) точки 50 с координатами х (461264,11) у (1222851,16) в северо-западном направлении на расстояние 0,53 м до поворотной (характерной) точки 51 с координатами х (461264,63) у (1222851,04);

- от поворотной (характерной) точки 51 с координатами х (461264,63) у (1222851,04) в северо-западном направлении на расстояние 0,97 м до поворотной (характерной) точки 52 с координатами х (461265,60) у (1222850,96);

- от поворотной (характерной) точки 52 с координатами х (461265,60) у (1222850,96) в северо-восточном направлении на расстояние 1,00 м до поворотной (характерной) точки 53 с координатами х (461266,60) у (1222850,98);

Участок 4:

- от исходной поворотной (характерной) точки 83 с координатами х (461187,53) у (1223132,83) в юго-восточном направлении на расстояние 89,97 м до поворотной (характерной) точки 84 с координатами х (461141,83) у (1223210,33);
- от поворотной (характерной) точки 84 с координатами х (461141,83) у (1223210,33) в северо-восточном направлении на расстояние 9,46 м до поворотной (характерной) точки 85 с координатами х (461143,56) у (1223219,63);
- от поворотной (характерной) точки 85 с координатами х (461143,56) у (1223219,63) в северо-восточном направлении на расстояние 10,49 м до поворотной (характерной) точки 86 с координатами х (461138,61) у (1223228,88);
- от поворотной (характерной) точки 86 с координатами х (461138,61) у (1223228,88) в северо-восточном направлении на расстояние 10,09 м до поворотной (характерной) точки 87 с координатами х (461129,28) у (1223232,71);
- от поворотной (характерной) точки 87 с координатами х (461129,28) у (1223232,71) в северо-западном направлении на расстояние 9,42 м до поворотной (характерной) точки 88 с координатами х (461119,99) у (1223231,13);
- от поворотной (характерной) точки 88 с координатами х (461119,99) у (1223231,13) в юго-западном направлении на расстояние 9,70 м до поворотной (характерной) точки 89 с координатами х (461113,33) у (1223224,08);
- от поворотной (характерной) точки 89 с координатами х (461113,33) у (1223224,08) в юго-западном направлении на расстояние 11,38 м до поворотной (характерной) точки 90 с координатами х (461112,37) у (1223212,74);
- от поворотной (характерной) точки 90 с координатами х (461112,37) у (1223212,74) в юго-западном направлении на расстояние 50,96 м до поворотной (характерной) точки 91 с координатами х (461065,41) у (1223192,95);
- от поворотной (характерной) точки 91 с координатами х (461065,41) у (1223192,95) в юго-западном направлении на расстояние 5,10 м до поворотной (характерной) точки 92 с координатами х (461060,71) у (1223190,96);
- от поворотной (характерной) точки 92 с координатами х (461060,71) у (1223190,96) в юго-западном направлении на расстояние 118,25 м до поворотной (характерной) точки 93 с координатами х (460944,26) у (1223170,42);
- от поворотной (характерной) точки 93 с координатами х (460944,26) у (1223170,42) в северо-восточном направлении на расстояние 6,30 м до поворотной (характерной) точки 94 с координатами х (460943,17) у (1223176,62);
- от поворотной (характерной) точки 94 с координатами х (460943,17) у (1223176,62) в юго-западном направлении на расстояние 16,76 м до поворотной (характерной) точки 95 с координатами х (460926,70) у (1223173,51);
- от поворотной (характерной) точки 95 с координатами х (460926,70) у (1223173,51) в юго-западном направлении на расстояние 8,37 м до поворотной (характерной) точки 96 с координатами х (460918,48) у (1223171,95);
- от поворотной (характерной) точки 96 с координатами х (460918,48) у (1223171,95) в юго-западном направлении на расстояние 5,37 м до поворотной (характерной) точки 97 с координатами х (460919,69) у (1223166,72);

- от поворотной (характерной) точки 97 с координатами х (460919,69) у (1223166,72) в юго-западном направлении на расстояние 106,15 м до поворотной (характерной) точки 98 с координатами х (460814,09) у (1223155,93);
- от поворотной (характерной) точки 98 с координатами х (460814,09) у (1223155,93) в северо-восточном направлении на расстояние 50,46 м до поворотной (характерной) точки 99 с координатами х (460783,07) у (1223195,73);
- от поворотной (характерной) точки 99 с координатами х (460783,07) у (1223195,73) в северо-восточном направлении на расстояние 34,30 м до поворотной (характерной) точки 100 с координатами х (460761,97) у (1223222,77);
- от поворотной (характерной) точки 100 с координатами х (460761,97) у (1223222,77) в северо-восточном направлении на расстояние 9,07 м до поворотной (характерной) точки 101 с координатами х (460765,94) у (1223230,93);
- от поворотной (характерной) точки 101 с координатами х (460765,94) у (1223230,93) в северо-западном направлении на расстояние 9,99 м до поворотной (характерной) точки 102 с координатами х (460763,38) у (1223240,59);
- от поворотной (характерной) точки 102 с координатами х (460763,38) у (1223240,59) в северо-западном направлении на расстояние 10,62 м до поворотной (характерной) точки 103 с координатами х (460755,33) у (1223247,51);
- от поворотной (характерной) точки 103 с координатами х (460755,33) у (1223247,51) в северо-западном направлении на расстояние 12,58 м до поворотной (характерной) точки 104 с координатами х (460742,76) у (1223247,00);
- от поворотной (характерной) точки 104 с координатами х (460742,76) у (1223247,00) в юго-западном направлении на расстояние 10,17 м до поворотной (характерной) точки 105 с координатами х (460735,00) у (1223240,42);
- от поворотной (характерной) точки 105 с координатами х (460735,00) у (1223240,42) в юго-западном направлении на расстояние 10,32 м до поворотной (характерной) точки 106 с координатами х (460732,68) у (1223230,36);
- от поворотной (характерной) точки 106 с координатами х (460732,68) у (1223230,36) в юго-западном направлении на расстояние 131,10 м до поворотной (характерной) точки 107 с координатами х (460601,85) у (1223221,94);
- от поворотной (характерной) точки 107 с координатами х (460601,85) у (1223221,94) в северо-восточном направлении на расстояние 10,78 м до поворотной (характерной) точки 108 с координатами х (460601,15) у (1223232,70);
- от поворотной (характерной) точки 108 с координатами х (460601,15) у (1223232,70) в северо-западном направлении на расстояние 28,36 м до поворотной (характерной) точки 109 с координатами х (460572,80) у (1223232,13);
- от поворотной (характерной) точки 109 с координатами х (460572,80) у (1223232,13) в юго-западном направлении на расстояние 9,73 м до поворотной (характерной) точки 110 с координатами х (460573,06) у (1223222,40);
- от поворотной (характерной) точки 110 с координатами х (460573,06) у (1223222,40) в юго-западном направлении на расстояние 48,95 м до поворотной (характерной) точки 111 с координатами х (460524,15) у (1223224,40);
- от поворотной (характерной) точки 111 с координатами х (460524,15) у (1223224,40) в юго-западном направлении на расстояние 92,53 м до поворотной (характерной) точки 112 с координатами х (460431,70) у (1223228,17);

- от поворотной (характерной) точки 112 с координатами х (460431,70) у (1223228,17) в северо-восточном направлении на расстояние 9,17 м до поворотной (характерной) точки 113 с координатами х (460428,08) у (1223236,59);
- от поворотной (характерной) точки 113 с координатами х (460428,08) у (1223236,59) в северо-восточном направлении на расстояние 10,62 м до поворотной (характерной) точки 114 с координатами х (460418,84) у (1223241,82);
- от поворотной (характерной) точки 114 с координатами х (460418,84) у (1223241,82) в северо-западном направлении на расстояние 10,35 м до поворотной (характерной) точки 115 с координатами х (460408,68) у (1223239,84);
- от поворотной (характерной) точки 115 с координатами х (460408,68) у (1223239,84) в юго-западном направлении на расстояние 10,33 м до поворотной (характерной) точки 116 с координатами х (460402,11) у (1223231,87);
- от поворотной (характерной) точки 116 с координатами х (460402,11) у (1223231,87) в юго-западном направлении на расстояние 9,55 м до поворотной (характерной) точки 117 с координатами х (460401,63) у (1223222,33);
- от поворотной (характерной) точки 117 с координатами х (460401,63) у (1223222,33) в северо-западном направлении на расстояние 7,04 м до поворотной (характерной) точки 118 с координатами х (460405,77) у (1223216,64);
- от поворотной (характерной) точки 118 с координатами х (460405,77) у (1223216,64) в юго-западном направлении на расстояние 152,64 м до поворотной (характерной) точки 119 с координатами х (460328,68) у (1223084,90);
- от поворотной (характерной) точки 119 с координатами х (460328,68) у (1223084,90) в северо-восточном направлении на расстояние 5,40 м до поворотной (характерной) точки 120 с координатами х (460323,87) у (1223087,35);
- от поворотной (характерной) точки 120 с координатами х (460323,87) у (1223087,35) в юго-западном направлении на расстояние 18,21 м до поворотной (характерной) точки 121 с координатами х (460315,52) у (1223071,17);
- от поворотной (характерной) точки 121 с координатами х (460315,52) у (1223071,17) в юго-западном направлении на расстояние 5,11 м до поворотной (характерной) точки 122 с координатами х (460313,18) у (1223066,63);
- от поворотной (характерной) точки 122 с координатами х (460313,18) у (1223066,63) в северо-восточном направлении на расстояние 3,72 м до поворотной (характерной) точки 123 с координатами х (460316,48) у (1223064,92);
- от поворотной (характерной) точки 123 с координатами х (460316,48) у (1223064,92) в северо-западном направлении на расстояние 0,94 м до поворотной (характерной) точки 124 с координатами х (460316,99) у (1223064,13);
- от поворотной (характерной) точки 124 с координатами х (460316,99) у (1223064,13) в северо-восточном направлении на расстояние 5,53 м до поворотной (характерной) точки 125 с координатами х (460320,01) у (1223059,50);
- от поворотной (характерной) точки 125 с координатами х (460320,01) у (1223059,50) в юго-западном направлении на расстояние 54,91 м до поворотной (характерной) точки 126 с координатами х (460291,56) у (1223012,53);
- от поворотной (характерной) точки 126 с координатами х (460291,56) у (1223012,53) в юго-западном направлении на расстояние 10,66 м до поворотной (характерной) точки 127 с координатами х (460285,86) у (1223003,52);

- от поворотной (характерной) точки 172 с координатами х (460198,70) у (1222915,80) в юго-западном направлении на расстояние 139,74 м до поворотной (характерной) точки 173 с координатами х (460083,49) у (1222836,71);
- от поворотной (характерной) точки 173 с координатами х (460083,49) у (1222836,71) в северо-западном направлении на расстояние 5,22 м до поворотной (характерной) точки 174 с координатами х (460086,28) у (1222832,30);
- от поворотной (характерной) точки 174 с координатами х (460086,28) у (1222832,30) в юго-западном направлении на расстояние 10,59 м до поворотной (характерной) точки 175 с координатами х (460077,29) у (1222826,71);
- от поворотной (характерной) точки 175 с координатами х (460077,29) у (1222826,71) в северо-западном направлении на расстояние 14,48 м до поворотной (характерной) точки 176 с координатами х (460066,94) у (1222836,84);
- от поворотной (характерной) точки 176 с координатами х (460066,94) у (1222836,84) в юго-западном направлении на расстояние 23,65 м до поворотной (характерной) точки 177 с координатами х (460051,62) у (1222818,82);
- от поворотной (характерной) точки 177 с координатами х (460051,62) у (1222818,82) в северо-западном направлении на расстояние 9,30 м до поворотной (характерной) точки 178 с координатами х (460058,82) у (1222812,93);
- от поворотной (характерной) точки 178 с координатами х (460058,82) у (1222812,93) в юго-западном направлении на расстояние 8,15 м до поворотной (характерной) точки 179 с координатами х (460053,66) у (1222806,62);
- от поворотной (характерной) точки 179 с координатами х (460053,66) у (1222806,62) в северо-западном направлении на расстояние 8,01 м до поворотной (характерной) точки 180 с координатами х (460061,31) у (1222804,26);
- от поворотной (характерной) точки 180 с координатами х (460061,31) у (1222804,26) в северо-западном направлении на расстояние 8,58 м до поворотной (характерной) точки 181 с координатами х (460067,33) у (1222798,14);
- от поворотной (характерной) точки 181 с координатами х (460067,33) у (1222798,14) в северо-восточном направлении на расстояние 20,37 м до поворотной (характерной) точки 182 с координатами х (460080,93) у (1222813,31);
- от поворотной (характерной) точки 182 с координатами х (460080,93) у (1222813,31) в северо-восточном направлении на расстояние 2,97 м до поворотной (характерной) точки 183 с координатами х (460083,35) у (1222815,04);
- от поворотной (характерной) точки 183 с координатами х (460083,35) у (1222815,04) в юго-восточном направлении на расстояние 6,20 м до поворотной (характерной) точки 184 с координатами х (460081,21) у (1222820,86);
- от поворотной (характерной) точки 184 с координатами х (460081,21) у (1222820,86) в северо-восточном направлении на расстояние 11,65 м до поворотной (характерной) точки 185 с координатами х (460090,88) у (1222827,36);
- от поворотной (характерной) точки 185 с координатами х (460090,88) у (1222827,36) в северо-западном направлении на расстояние 1,65 м до поворотной (характерной) точки 186 с координатами х (460092,53) у (1222827,25);
- от поворотной (характерной) точки 186 с координатами х (460092,53) у (1222827,25) в северо-западном направлении на расстояние 5,46 м до поворотной (характерной) точки 187 с координатами х (460097,98) у (1222826,92);

- от поворотной (характерной) точки 187 с координатами х (460097,98) у (1222826,92) в северо-восточном направлении на расстояние 88,21 м до поворотной (характерной) точки 188 с координатами х (460171,46) у (1222875,72);
- от поворотной (характерной) точки 188 с координатами х (460171,46) у (1222875,72) в северо-восточном направлении на расстояние 44,77 м до поворотной (характерной) точки 189 с координатами х (460208,75) у (1222900,49);
- от поворотной (характерной) точки 189 с координатами х (460208,75) у (1222900,49) в северо-восточном направлении на расстояние 16,87 м до поворотной (характерной) точки 190 с координатами х (460221,56) у (1222911,46);
- от поворотной (характерной) точки 190 с координатами х (460221,56) у (1222911,46) в северо-восточном направлении на расстояние 16,59 м до поворотной (характерной) точки 191 с координатами х (460235,30) у (1222920,75);
- от поворотной (характерной) точки 191 с координатами х (460235,30) у (1222920,75) в северо-восточном направлении на расстояние 29,06 м до поворотной (характерной) точки 192 с координатами х (460255,77) у (1222941,38);
- от поворотной (характерной) точки 192 с координатами х (460255,77) у (1222941,38) в северо-восточном направлении на расстояние 65,14 м до поворотной (характерной) точки 193 с координатами х (460293,05) у (1222994,80);
- от поворотной (характерной) точки 193 с координатами х (460293,05) у (1222994,80) в юго-восточном направлении на расстояние 4,83 м до поворотной (характерной) точки 194 с координатами х (460288,98) у (1222997,40);
- от поворотной (характерной) точки 194 с координатами х (460288,98) у (1222997,40) в северо-восточном направлении на расстояние 11,86 м до поворотной (характерной) точки 195 с координатами х (460295,55) у (1223007,27);
- от поворотной (характерной) точки 195 с координатами х (460295,55) у (1223007,27) в северо-восточном направлении на расстояние 1,00 м до поворотной (характерной) точки 196 с координатами х (460296,10) у (1223008,10);
- от поворотной (характерной) точки 196 с координатами х (460296,10) у (1223008,10) в юго-восточном направлении на расстояние 4,78 м до поворотной (характерной) точки 197 с координатами х (460300,10) у (1223005,48);
- от поворотной (характерной) точки 197 с координатами х (460300,10) у (1223005,48) в северо-восточном направлении на расстояние 37,34 м до поворотной (характерной) точки 198 с координатами х (460319,47) у (1223037,40);
- от поворотной (характерной) точки 198 с координатами х (460319,47) у (1223037,40) в юго-восточном направлении на расстояние 2,85 м до поворотной (характерной) точки 199 с координатами х (460317,34) у (1223039,30);
- от поворотной (характерной) точки 199 с координатами х (460317,34) у (1223039,30) в северо-восточном направлении на расстояние 17,70 м до поворотной (характерной) точки 200 с координатами х (460328,74) у (1223052,84);
- от поворотной (характерной) точки 200 с координатами х (460328,74) у (1223052,84) в северо-восточном направлении на расстояние 184,10 м до поворотной (характерной) точки 201 с координатами х (460423,86) у (1223210,46);
- от поворотной (характерной) точки 201 с координатами х (460423,86) у (1223210,46) в юго-западном направлении на расстояние 20,60 м до поворотной (характерной) точки 202 с координатами х (460444,45) у (1223209,80);

- от поворотной (характерной) точки 202 с координатами х (460444,45) у (1223209,80) в северо-восточном направлении на расстояние 2,19 м до поворотной (характерной) точки 203 с координатами х (460444,56) у (1223211,99);

- от поворотной (характерной) точки 203 с координатами х (460444,56) у (1223211,99) в юго-западном направлении на расстояние 13,49 м до поворотной (характерной) точки 204 с координатами х (460458,04) у (1223211,47);

- от поворотной (характерной) точки 204 с координатами х (460458,04) у (1223211,47) в северо-восточном направлении на расстояние 1,76 м до поворотной (характерной) точки 205 с координатами х (460458,17) у (1223213,23);

- от поворотной (характерной) точки 205 с координатами х (460458,17) у (1223213,23) в юго-западном направлении на расстояние 14,66 м до поворотной (характерной) точки 206 с координатами х (460472,79) у (1223212,14);

- от поворотной (характерной) точки 206 с координатами х (460472,79) у (1223212,14) в юго-западном направлении на расстояние 18,07 м до поворотной (характерной) точки 207 с координатами х (460490,80) у (1223210,64);

- от поворотной (характерной) точки 207 с координатами х (460490,80) у (1223210,64) в юго-западном направлении на расстояние 2,32 м до поворотной (характерной) точки 208 с координатами х (460490,62) у (1223208,33);

- от поворотной (характерной) точки 208 с координатами х (460490,62) у (1223208,33) в северо-западном направлении на расстояние 35,20 м до поворотной (характерной) точки 209 с координатами х (460525,80) у (1223207,18);

- от поворотной (характерной) точки 209 с координатами х (460525,80) у (1223207,18) в северо-западном направлении на расстояние 47,87 м до поворотной (характерной) точки 210 с координатами х (460573,64) у (1223205,63);

- от поворотной (характерной) точки 210 с координатами х (460573,64) у (1223205,63) в юго-западном направлении на расстояние 1,96 м до поворотной (характерной) точки 211 с координатами х (460573,66) у (1223203,67);

- от поворотной (характерной) точки 211 с координатами х (460573,66) у (1223203,67) в северо-западном направлении на расстояние 28,91 м до поворотной (характерной) точки 212 с координатами х (460602,57) у (1223203,29);

- от поворотной (характерной) точки 212 с координатами х (460602,57) у (1223203,29) в северо-восточном направлении на расстояние 1,96 м до поворотной (характерной) точки 213 с координатами х (460602,54) у (1223205,25);

- от поворотной (характерной) точки 213 с координатами х (460602,54) у (1223205,25) в северо-восточном направлении на расстояние 146,33 м до поворотной (характерной) точки 214 с координатами х (460748,61) у (1223214,00);

- от поворотной (характерной) точки 214 с координатами х (460748,61) у (1223214,00) в юго-восточном направлении на расстояние 95,43 м до поворотной (характерной) точки 215 с координатами х (460806,93) у (1223138,47);

- от поворотной (характерной) точки 215 с координатами х (460806,93) у (1223138,47) в северо-восточном направлении на расстояние 107,96 м до поворотной (характерной) точки 216 с координатами х (460914,36) у (1223149,17);

- от поворотной (характерной) точки 216 с координатами х (460914,36) у (1223149,17) в северо-восточном направлении на расстояние 27,33 м до поворотной (характерной) точки 217 с координатами х (460941,56) у (1223151,88);

- от поворотной (характерной) точки 217 с координатами х (460941,56) у (1223151,88) в северо-восточном направлении на расстояние 123,75 м до поворотной (характерной) точки 218 с координатами х (461063,40) у (1223173,53);
- от поворотной (характерной) точки 218 с координатами х (461063,40) у (1223173,53) в северо-восточном направлении на расстояние 5,30 м до поворотной (характерной) точки 219 с координатами х (461068,30) у (1223175,56);
- от поворотной (характерной) точки 219 с координатами х (461068,30) у (1223175,56) в северо-восточном направлении на расстояние 12,35 м до поворотной (характерной) точки 220 с координатами х (461079,71) у (1223180,28);
- от поворотной (характерной) точки 220 с координатами х (461079,71) у (1223180,28) в северо-восточном направлении на расстояние 7,33 м до поворотной (характерной) точки 221 с координатами х (461085,32) у (1223185,00);
- от поворотной (характерной) точки 221 с координатами х (461085,32) у (1223185,00) в юго-западном направлении на расстояние 2,34 м до поворотной (характерной) точки 222 с координатами х (461086,82) у (1223183,21);
- от поворотной (характерной) точки 222 с координатами х (461086,82) у (1223183,21) в северо-восточном направлении на расстояние 29,16 м до поворотной (характерной) точки 223 с координатами х (461113,77) у (1223194,34);
- от поворотной (характерной) точки 223 с координатами х (461113,77) у (1223194,34) в северо-восточном направлении на расстояние 7,36 м до поворотной (характерной) точки 224 с координатами х (461119,48) у (1223198,98);
- от поворотной (характерной) точки 224 с координатами х (461119,48) у (1223198,98) в юго-западном направлении на расстояние 2,21 м до поворотной (характерной) точки 225 с координатами х (461120,86) у (1223197,26);
- от поворотной (характерной) точки 225 с координатами х (461120,86) у (1223197,26) в северо-восточном направлении на расстояние 6,92 м до поворотной (характерной) точки 226 с координатами х (461127,27) у (1223199,87);
- от поворотной (характерной) точки 226 с координатами х (461127,27) у (1223199,87) в юго-западном направлении на расстояние 88,81 м до поворотной (характерной) точки 227 с координатами х (461171,97) у (1223123,13);
- от поворотной (характерной) точки 227 с координатами х (461171,97) у (1223123,13) в северо-восточном направлении на расстояние 5,53 м до поворотной (характерной) точки 228 с координатами х (461176,67) у (1223126,05);
- от поворотной (характерной) точки 228 с координатами х (461176,67) у (1223126,05) в северо-восточном направлении на расстояние 12,80 м в исходную поворотную (характерную) точку 83 с координатами х (461187,53) у (1223132,83).

Участок 5:

- от исходной поворотной (характерной) точки 229 с координатами х (459893,73) у (1222346,54) в юго-восточном направлении на расстояние 1,16 м до поворотной (характерной) точки 230 с координатами х (459893,60) у (1222347,69);
- от поворотной (характерной) точки 230 с координатами х (459893,60) у (1222347,69) в юго-восточном направлении на расстояние 0,85 м до поворотной (характерной) точки 231 с координатами х (459893,43) у (1222348,52);

- от поворотной (характерной) точки 231 с координатами х (459893,43) у (1222348,52) в юго-западном направлении на расстояние 0,48 м до поворотной (характерной) точки 232 с координатами х (459892,96) у (1222348,42);
- от поворотной (характерной) точки 232 с координатами х (459892,96) у (1222348,42) в юго-восточном направлении на расстояние 7,29 м до поворотной (характерной) точки 233 с координатами х (459891,29) у (1222355,52);
- от поворотной (характерной) точки 233 с координатами х (459891,29) у (1222355,52) в северо-восточном направлении на расстояние 0,50 м до поворотной (характерной) точки 234 с координатами х (459891,78) у (1222355,64);
- от поворотной (характерной) точки 234 с координатами х (459891,78) у (1222355,64) в юго-восточном направлении на расстояние 15,16 м до поворотной (характерной) точки 235 с координатами х (459888,21) у (1222370,37);
- от поворотной (характерной) точки 235 с координатами х (459888,21) у (1222370,37) в юго-восточном направлении на расстояние 39,26 м до поворотной (характерной) точки 236 с координатами х (459878,92) у (1222408,51);
- от поворотной (характерной) точки 236 с координатами х (459878,92) у (1222408,51) в юго-восточном направлении на расстояние 10,14 м до поворотной (характерной) точки 237 с координатами х (459876,43) у (1222418,34);
- от поворотной (характерной) точки 237 с координатами х (459876,43) у (1222418,34) в юго-восточном направлении на расстояние 10,77 м до поворотной (характерной) точки 238 с координатами х (459873,99) у (1222428,83);
- от поворотной (характерной) точки 238 с координатами х (459873,99) у (1222428,83) в юго-восточном направлении на расстояние 1,65 м до поворотной (характерной) точки 239 с координатами х (459873,59) у (1222430,43);
- от поворотной (характерной) точки 239 с координатами х (459873,59) у (1222430,43) в северо-восточном направлении на расстояние 1,40 м до поворотной (характерной) точки 240 с координатами х (459874,97) у (1222430,67);
- от поворотной (характерной) точки 240 с координатами х (459874,97) у (1222430,67) в юго-восточном направлении на расстояние 9,99 м до поворотной (характерной) точки 241 с координатами х (459872,74) у (1222440,41);
- от поворотной (характерной) точки 241 с координатами х (459872,74) у (1222440,41) в юго-западном направлении на расстояние 1,30 м до поворотной (характерной) точки 242 с координатами х (459871,48) у (1222440,10);
- от поворотной (характерной) точки 242 с координатами х (459871,48) у (1222440,10) в юго-восточном направлении на расстояние 4,95 м до поворотной (характерной) точки 243 с координатами х (459870,12) у (1222444,86);
- от поворотной (характерной) точки 243 с координатами х (459870,12) у (1222444,86) в юго-восточном направлении на расстояние 31,42 м до поворотной (характерной) точки 244 с координатами х (459862,74) у (1222475,40);
- от поворотной (характерной) точки 244 с координатами х (459862,74) у (1222475,40) в юго-восточном направлении на расстояние 7,87 м до поворотной (характерной) точки 245 с координатами х (459860,90) у (1222483,05);
- от поворотной (характерной) точки 245 с координатами х (459860,90) у (1222483,05) в юго-западном направлении на расстояние 6,17 м до поворотной (характерной) точки 246 с координатами х (459854,91) у (1222481,56);

- от поворотной (характерной) точки 246 с координатами х (459854,91) у (1222481,56) в северо-западном направлении на расстояние 7,86 м до поворотной (характерной) точки 247 с координатами х (459856,78) у (1222473,93);

- от поворотной (характерной) точки 247 с координатами х (459856,78) у (1222473,93) в северо-западном направлении на расстояние 24,05 м до поворотной (характерной) точки 248 с координатами х (459862,46) у (1222450,56);

- от поворотной (характерной) точки 248 с координатами х (459862,46) у (1222450,56) в северо-западном направлении на расстояние 11,59 м до поворотной (характерной) точки 249 с координатами х (459865,20) у (1222439,30);

- от поворотной (характерной) точки 249 с координатами х (459865,20) у (1222439,30) в юго-западном направлении на расстояние 3,35 м до поворотной (характерной) точки 250 с координатами х (459861,93) у (1222438,56);

- от поворотной (характерной) точки 250 с координатами х (459861,93) у (1222438,56) в северо-западном направлении на расстояние 10,51 м до поворотной (характерной) точки 251 с координатами х (459864,20) у (1222428,30);

- от поворотной (характерной) точки 251 с координатами х (459864,20) у (1222428,30) в северо-восточном направлении на расстояние 3,54 м до поворотной (характерной) точки 252 с координатами х (459867,66) у (1222429,07);

- от поворотной (характерной) точки 252 с координатами х (459867,66) у (1222429,07) в северо-западном направлении на расстояние 1,84 м до поворотной (характерной) точки 253 с координатами х (459868,10) у (1222427,28);

- от поворотной (характерной) точки 253 с координатами х (459868,10) у (1222427,28) в северо-западном направлении на расстояние 20,78 м до поворотной (характерной) точки 254 с координатами х (459872,97) у (1222407,08);

- от поворотной (характерной) точки 254 с координатами х (459872,97) у (1222407,08) в северо-западном направлении на расстояние 39,22 м до поворотной (характерной) точки 255 с координатами х (459882,19) у (1222368,96);

- от поворотной (характерной) точки 255 с координатами х (459882,19) у (1222368,96) в северо-западном направлении на расстояние 24,35 м до поворотной (характерной) точки 256 с координатами х (459887,92) у (1222345,29);

- от поворотной (характерной) точки 256 с координатами х (459887,92) у (1222345,29) в северо-восточном направлении на расстояние 5,94 м в исходную поворотную (характерную) точку 229 с координатами х (459893,73) у (1222346,54).

Участок 6:

- от исходной поворотной (характерной) точки 257 с координатами х (459955,23) у (1222086,35) в юго-восточном направлении на расстояние 27,64 м до поворотной (характерной) точки 258 с координатами х (459949,30) у (1222113,35);

- от поворотной (характерной) точки 258 с координатами х (459949,30) у (1222113,35) в северо-восточном направлении на расстояние 0,72 м до поворотной (характерной) точки 259 с координатами х (459949,99) у (1222113,54);

- от поворотной (характерной) точки 259 с координатами х (459949,99) у (1222113,54) в юго-восточном направлении на расстояние 7,99 м до поворотной (характерной) точки 260 с координатами х (459948,48) у (1222121,39);

- от поворотной (характерной) точки 260 с координатами х (459948,48) у (1222121,39) в юго-восточном направлении на расстояние 59,70 м до поворотной (характерной) точки 261 с координатами х (459934,77) у (1222179,49);

- от поворотной (характерной) точки 261 с координатами х (459934,77) у (1222179,49) в юго-восточном направлении на расстояние 8,17 м до поворотной (характерной) точки 262 с координатами х (459932,92) у (1222187,45);

- от поворотной (характерной) точки 262 с координатами х (459932,92) у (1222187,45) в юго-западном направлении на расстояние 5,76 м до поворотной (характерной) точки 263 с координатами х (459927,38) у (1222185,88);

- от поворотной (характерной) точки 263 с координатами х (459927,38) у (1222185,88) в северо-западном направлении на расстояние 103,73 м до поворотной (характерной) точки 264 с координатами х (459950,55) у (1222084,77);

- от поворотной (характерной) точки 264 с координатами х (459950,55) у (1222084,77) в северо-восточном направлении на расстояние 4,94 м в исходную поворотную (характерную) точку 257 с координатами х (459955,23) у (1222086,35).

Участок 7:

- от исходной поворотной (характерной) точки 265 с координатами х (460034,73) у (1221870,58) в юго-восточном направлении на расстояние 91,29 м до поворотной (характерной) точки 266 с координатами х (460000,76) у (1221955,31);

- от поворотной (характерной) точки 266 с координатами х (460000,76) у (1221955,31) в северо-восточном направлении на расстояние 1,41 м до поворотной (характерной) точки 267 с координатами х (460002,11) у (1221955,70);

- от поворотной (характерной) точки 267 с координатами х (460002,11) у (1221955,70) в юго-восточном направлении на расстояние 8,91 м до поворотной (характерной) точки 268 с координатами х (459998,89) у (1221964,01);

- от поворотной (характерной) точки 268 с координатами х (459998,89) у (1221964,01) в юго-западном направлении на расстояние 0,94 м до поворотной (характерной) точки 269 с координатами х (459997,99) у (1221963,75);

- от поворотной (характерной) точки 269 с координатами х (459997,99) у (1221963,75) в юго-восточном направлении на расстояние 13,62 м до поворотной (характерной) точки 270 с координатами х (459993,64) у (1221976,66);

- от поворотной (характерной) точки 270 с координатами х (459993,64) у (1221976,66) в юго-восточном направлении на расстояние 71,39 м до поворотной (характерной) точки 271 с координатами х (459970,03) у (1222044,03);

- от поворотной (характерной) точки 271 с координатами х (459970,03) у (1222044,03) в юго-западном направлении на расстояние 6,17 м до поворотной (характерной) точки 272 с координатами х (459964,12) у (1222042,25);

- от поворотной (характерной) точки 272 с координатами х (459964,12) у (1222042,25) в северо-западном направлении на расстояние 80,74 м до поворотной (характерной) точки 273 с координатами х (459990,72) у (1221966,02);

- от поворотной (характерной) точки 273 с координатами х (459990,72) у (1221966,02) в северо-западном направлении на расстояние 4,02 м до поворотной (характерной) точки 274 с координатами х (459992,03) у (1221962,22);

- от поворотной (характерной) точки 274 с координатами х (459992,03) у (1221962,22) в юго-западном направлении на расстояние 3,51 м до поворотной (характерной) точки 275 с координатами х (459988,65) у (1221961,27);

- от поворотной (характерной) точки 275 с координатами х (459988,65) у (1221961,27) в северо-западном направлении на расстояние 10,15 м до поворотной (характерной) точки 276 с координатами х (459991,96) у (1221951,68);

- от поворотной (характерной) точки 276 с координатами х (459991,96) у (1221951,68) в северо-восточном направлении на расстояние 2,92 м до поворотной (характерной) точки 277 с координатами х (459994,73) у (1221952,59);

- от поворотной (характерной) точки 277 с координатами х (459994,73) у (1221952,59) в северо-западном направлении на расстояние 88,89 м до поворотной (характерной) точки 278 с координатами х (460027,49) у (1221869,96);

- от поворотной (характерной) точки 278 с координатами х (460027,49) у (1221869,96) в северо-восточном направлении на расстояние 7,27 м в исходную поворотную (характерную) точку 265 с координатами х (460034,73) у (1221870,58).

Участок 8:

- от исходной поворотной (характерной) точки 279 с координатами х (460056,58) у (1221822,25) в юго-восточном направлении на расстояние 34,48 м до поворотной (характерной) точки 280 с координатами х (460043,11) у (1221853,99);

- от поворотной (характерной) точки 280 с координатами х (460043,11) у (1221853,99) в юго-западном направлении на расстояние 6,75 м до поворотной (характерной) точки 281 с координатами х (460036,90) у (1221851,34);

- от поворотной (характерной) точки 281 с координатами х (460036,90) у (1221851,34) в северо-западном направлении на расстояние 3,40 м до поворотной (характерной) точки 282 с координатами х (460038,26) у (1221848,22);

- от поворотной (характерной) точки 282 с координатами х (460038,26) у (1221848,22) в юго-западном направлении на расстояние 4,14 м до поворотной (характерной) точки 283 с координатами х (460034,76) у (1221846,00);

- от поворотной (характерной) точки 283 с координатами х (460034,76) у (1221846,00) в северо-западном направлении на расстояние 6,08 м до поворотной (характерной) точки 284 с координатами х (460036,97) у (1221840,34);

- от поворотной (характерной) точки 284 с координатами х (460036,97) у (1221840,34) в юго-западном направлении на расстояние 3,53 м до поворотной (характерной) точки 285 с координатами х (460034,15) у (1221838,21);

- от поворотной (характерной) точки 285 с координатами х (460034,15) у (1221838,21) в юго-западном направлении на расстояние 9,83 м до поворотной (характерной) точки 286 с координатами х (460024,95) у (1221834,74);

- от поворотной (характерной) точки 286 с координатами х (460024,95) у (1221834,74) в северо-западном направлении на расстояние 17,63 м до поворотной (характерной) точки 287 с координатами х (460031,07) у (1221818,21);

- от поворотной (характерной) точки 287 с координатами х (460031,07) у (1221818,21) в северо-восточном направлении на расстояние 14,37 м до поворотной (характерной) точки 288 с координатами х (460044,33) у (1221823,76);

- от поворотной (характерной) точки 288 с координатами х (460044,33) у (1221823,76) в северо-западном направлении на расстояние 6,11 м до поворотной (характерной) точки 289 с координатами х (460046,79) у (1221818,17);

- от поворотной (характерной) точки 289 с координатами х (460046,79) у (1221818,17) в северо-восточном направлении на расстояние 3,87 м до поворотной (характерной) точки 290 с координатами х (460050,36) у (1221819,67);

- от поворотной (характерной) точки 290 с координатами х (460050,36) у (1221819,67) в северо-западном направлении на расстояние 0,08 м до поворотной (характерной) точки 291 с координатами х (460050,39) у (1221819,60);

- от поворотной (характерной) точки 291 с координатами х (460050,39) у (1221819,60) в северо-восточном направлении на расстояние 6,73 м в исходную поворотную (характерную) точку 279 с координатами х (460056,58) у (1221822,25).

Участок 9:

- от исходной поворотной (характерной) точки 292 с координатами х (460348,38) у (1221471,86) в юго-восточном направлении на расстояние 66,19 м до поворотной (характерной) точки 293 с координатами х (460286,40) у (1221495,08);

- от поворотной (характерной) точки 293 с координатами х (460286,40) у (1221495,08) в юго-восточном направлении на расстояние 1,80 м до поворотной (характерной) точки 294 с координатами х (460284,65) у (1221495,52);

- от поворотной (характерной) точки 294 с координатами х (460284,65) у (1221495,52) в юго-восточном направлении на расстояние 136,38 м до поворотной (характерной) точки 295 с координатами х (460193,11) у (1221596,62);

- от поворотной (характерной) точки 295 с координатами х (460193,11) у (1221596,62) в юго-восточном направлении на расстояние 16,02 м до поворотной (характерной) точки 296 с координатами х (460183,91) у (1221609,73);

- от поворотной (характерной) точки 296 с координатами х (460183,91) у (1221609,73) в юго-западном направлении на расстояние 1,15 м до поворотной (характерной) точки 297 с координатами х (460182,91) у (1221609,17);

- от поворотной (характерной) точки 297 с координатами х (460182,91) у (1221609,17) в юго-восточном направлении на расстояние 48,59 м до поворотной (характерной) точки 298 с координатами х (460154,76) у (1221648,78);

- от поворотной (характерной) точки 298 с координатами х (460154,76) у (1221648,78) в юго-восточном направлении на расстояние 36,60 м до поворотной (характерной) точки 299 с координатами х (460133,76) у (1221678,75);

- от поворотной (характерной) точки 299 с координатами х (460133,76) у (1221678,75) в юго-западном направлении на расстояние 0,40 м до поворотной (характерной) точки 300 с координатами х (460133,44) у (1221678,51);

- от поворотной (характерной) точки 300 с координатами х (460133,44) у (1221678,51) в юго-восточном направлении на расстояние 34,36 м до поворотной (характерной) точки 301 с координатами х (460113,67) у (1221706,61);

- от поворотной (характерной) точки 301 с координатами х (460113,67) у (1221706,61) в северо-восточном направлении на расстояние 6,25 м до поворотной (характерной) точки 302 с координатами х (460118,51) у (1221710,57);

- от поворотной (характерной) точки 302 с координатами х (460118,51) у (1221710,57) в юго-восточном направлении на расстояние 20,03 м до поворотной (характерной) точки 303 с координатами х (460106,96) у (1221726,94);
- от поворотной (характерной) точки 303 с координатами х (460106,96) у (1221726,94) в юго-западном направлении на расстояние 13,69 м до поворотной (характерной) точки 304 с координатами х (460096,08) у (1221718,63);
- от поворотной (характерной) точки 304 с координатами х (460096,08) у (1221718,63) в северо-западном направлении на расстояние 5,59 м до поворотной (характерной) точки 305 с координатами х (460098,89) у (1221713,80);
- от поворотной (характерной) точки 305 с координатами х (460098,89) у (1221713,80) в юго-западном направлении на расстояние 0,52 м до поворотной (характерной) точки 306 с координатами х (460098,45) у (1221713,52);
- от поворотной (характерной) точки 306 с координатами х (460098,45) у (1221713,52) в северо-западном направлении на расстояние 9,21 м до поворотной (характерной) точки 307 с координатами х (460103,25) у (1221705,66);
- от поворотной (характерной) точки 307 с координатами х (460103,25) у (1221705,66) в северо-восточном направлении на расстояние 3,80 м до поворотной (характерной) точки 308 с координатами х (460106,49) у (1221707,65);
- от поворотной (характерной) точки 308 с координатами х (460106,49) у (1221707,65) в северо-западном направлении на расстояние 39,33 м до поворотной (характерной) точки 309 с координатами х (460128,95) у (1221675,36);
- от поворотной (характерной) точки 309 с координатами х (460128,95) у (1221675,36) в северо-западном направлении на расстояние 85,15 м до поворотной (характерной) точки 310 с координатами х (460178,20) у (1221605,90);
- от поворотной (характерной) точки 310 с координатами х (460178,20) у (1221605,90) в юго-западном направлении на расстояние 9,06 м до поворотной (характерной) точки 311 с координатами х (460170,78) у (1221600,70);
- от поворотной (характерной) точки 311 с координатами х (460170,78) у (1221600,70) в северо-западном направлении на расстояние 16,81 м до поворотной (характерной) точки 312 с координатами х (460180,53) у (1221587,01);
- от поворотной (характерной) точки 312 с координатами х (460180,53) у (1221587,01) в северо-восточном направлении на расстояние 9,67 м до поворотной (характерной) точки 313 с координатами х (460188,38) у (1221592,65);
- от поворотной (характерной) точки 313 с координатами х (460188,38) у (1221592,65) в северо-западном направлении на расстояние 63,56 м до поворотной (характерной) точки 314 с координатами х (460230,41) у (1221544,97);
- от поворотной (характерной) точки 314 с координатами х (460230,41) у (1221544,97) в северо-западном направлении на расстояние 75,77 м до поворотной (характерной) точки 315 с координатами х (460282,11) у (1221489,58);
- от поворотной (характерной) точки 315 с координатами х (460282,11) у (1221489,58) в северо-восточном направлении на расстояние 2,16 м до поворотной (характерной) точки 316 с координатами х (460284,17) у (1221490,23);
- от поворотной (характерной) точки 316 с координатами х (460284,17) у (1221490,23) в северо-западном направлении на расстояние 66,34 м до поворотной (характерной) точки 317 с координатами х (460346,17) у (1221466,64);

- от поворотной (характерной) точки 317 с координатами х (460346,17) у (1221466,64) в северо-восточном направлении на расстояние 5,67 м в исходную поворотную (характерную) точку 292 с координатами х (460348,38) у (1221471,86).

Участок 10:

- от исходной поворотной (характерной) точки 318 с координатами х (460591,66) у (1221458,59) в юго-восточном направлении на расстояние 7,04 м до поворотной (характерной) точки 319 с координатами х (460588,81) у (1221465,03);

- от поворотной (характерной) точки 319 с координатами х (460588,81) у (1221465,03) в юго-западном направлении на расстояние 2,33 м до поворотной (характерной) точки 320 с координатами х (460586,67) у (1221464,10);

- от поворотной (характерной) точки 320 с координатами х (460586,67) у (1221464,10) в юго-западном направлении на расстояние 41,36 м до поворотной (характерной) точки 321 с координатами х (460548,74) у (1221447,62);

- от поворотной (характерной) точки 321 с координатами х (460548,74) у (1221447,62) в западном направлении на расстояние 54,70 м до поворотной (характерной) точки 322 с координатами х (460494,04) у (1221448,19);

- от поворотной (характерной) точки 322 с координатами х (460494,04) у (1221448,19) в западном направлении на расстояние 17,62 м до поворотной (характерной) точки 323 с координатами х (460476,42) у (1221448,20);

- от поворотной (характерной) точки 323 с координатами х (460476,42) у (1221448,20) в южном направлении на расстояние 7,01 м до поворотной (характерной) точки 324 с координатами х (460476,51) у (1221441,19);

- от поворотной (характерной) точки 324 с координатами х (460476,51) у (1221441,19) в северном направлении на расстояние 73,75 м до поворотной (характерной) точки 325 с координатами х (460550,25) у (1221440,19);

- от поворотной (характерной) точки 325 с координатами х (460550,25) у (1221440,19) в северо-восточном направлении на расстояние 3,54 м до поворотной (характерной) точки 326 с координатами х (460553,48) у (1221441,63);

- от поворотной (характерной) точки 326 с координатами х (460553,48) у (1221441,63) в северо-восточном направлении на расстояние 11,90 м до поворотной (характерной) точки 327 с координатами х (460564,36) у (1221446,46);

- от поворотной (характерной) точки 327 с координатами х (460564,36) у (1221446,46) в северо-восточном направлении на расстояние 28,47 м до поворотной (характерной) точки 328 с координатами х (460590,38) у (1221458,01);

- от поворотной (характерной) точки 328 с координатами х (460590,38) у (1221458,01) в северо-восточном направлении на расстояние 1,41 м в исходную поворотную (характерную) точку 318 с координатами х (460591,66) у (1221458,59).

На схеме граница территории Объекта культурного наследия представляет собой отрезки прямых линий, обозначена синим цветом.

3. Режим использования земель территории Объекта культурного наследия

В границе территории Объекта культурного наследия разрешается:

- проведение работ по сохранению Объекта культурного наследия, предусматривающих консервацию, ремонт, реставрацию и приспособление Объекта культурного наследия для современного использования;

- проведение работ по восстановлению (регенерации) исторической планировки с учетом градостроительной ситуации, архитектурно-планировочных решений, пространственной организации населенного пункта;

- проведение капитального ремонта объектов капитального строительства, расположенных в границах территории Объекта культурного наследия, с учетом их восприятия вместе с Объектом культурного наследия;

- ведение хозяйственной деятельности, не противоречащей требованиям обеспечения сохранности Объекта культурного наследия и позволяющей обеспечить функционирование Объекта культурного наследия в современных условиях;

- восстановление исторического характера благоустройства, малых архитектурных форм, в том числе оград, скамеек, освещения;

- проведение работ по обеспечению пожарной безопасности Объекта культурного наследия и его защиты от динамических воздействий;

- проведение земляных, строительных, мелиоративных, хозяйственных и иных работ на территории распространения объекта культурного наследия (памятника истории и культуры) народов Российской Федерации федерального значения «Культурный слой города» возможно в соответствии с требованиями Федерального закона от 25.06.2002 № 73-ФЗ «Об объектах культурного наследия (памятниках истории и культуры) народов Российской Федерации», иными нормативными правовыми актами в сфере сохранения, использования, популяризации и государственной охраны объектов культурного наследия.

В границе территории Объекта культурного наследия запрещается:

- снос Объекта культурного наследия;

- замена аутентичных элементов Объекта культурного наследия, сохранность которых возможно обеспечить методами консервации и научной реставрации;

- строительство объектов капитального строительства, за исключением:

- работ по восстановлению элементов историко-градостроительной среды;

- работ по восстановлению (регенерации) исторической планировки с учетом градостроительной ситуации, архитектурно-планировочных решений, пространственной организации населенного пункта;

- увеличение объемно-пространственных характеристик, существующих на территории Объекта культурного наследия объектов капитального строительства;

- проведение земляных, строительных, мелиоративных и иных работ, за исключением работ по сохранению Объекта культурного наследия или его отдельных элементов, сохранению историко-градостроительной или природной среды Объекта культурного наследия;

- хозяйственная деятельность, ведущая к разрушению, искажению внешнего облика Объекта культурного наследия и создающая угрозу повреждения, разрушения или уничтожения;

- прокладка открытых коммуникаций;

- размещение наружной рекламы на больших щитах и световых панелях;

- размещение временных построек, киосков, навесов;

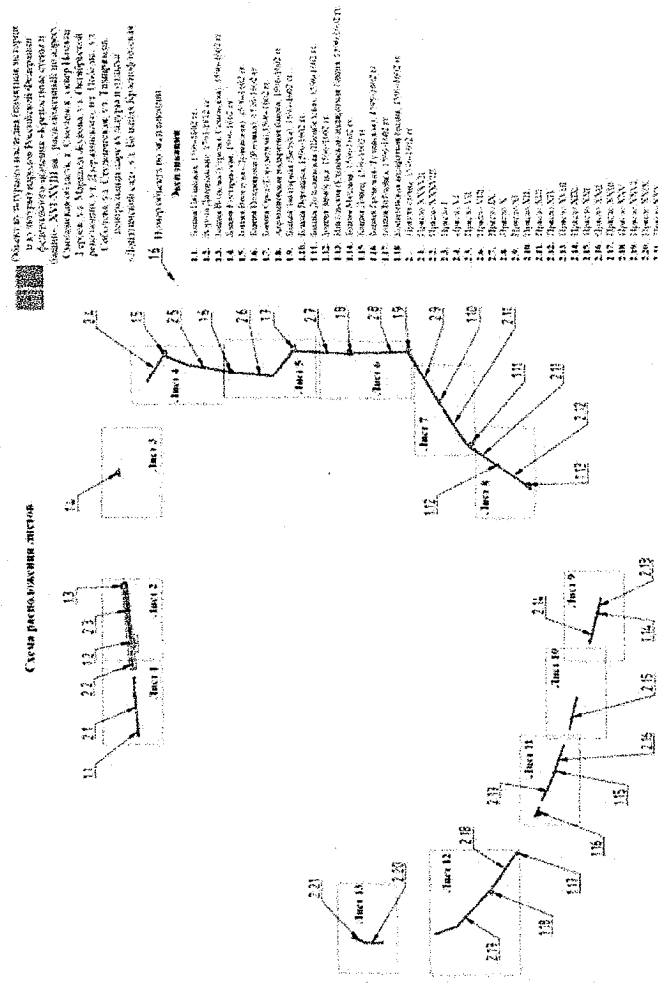
- возведение глухих заборов;

- посадка новых деревьев и кустарников в непосредственной близости от стен Объекта культурного наследия;

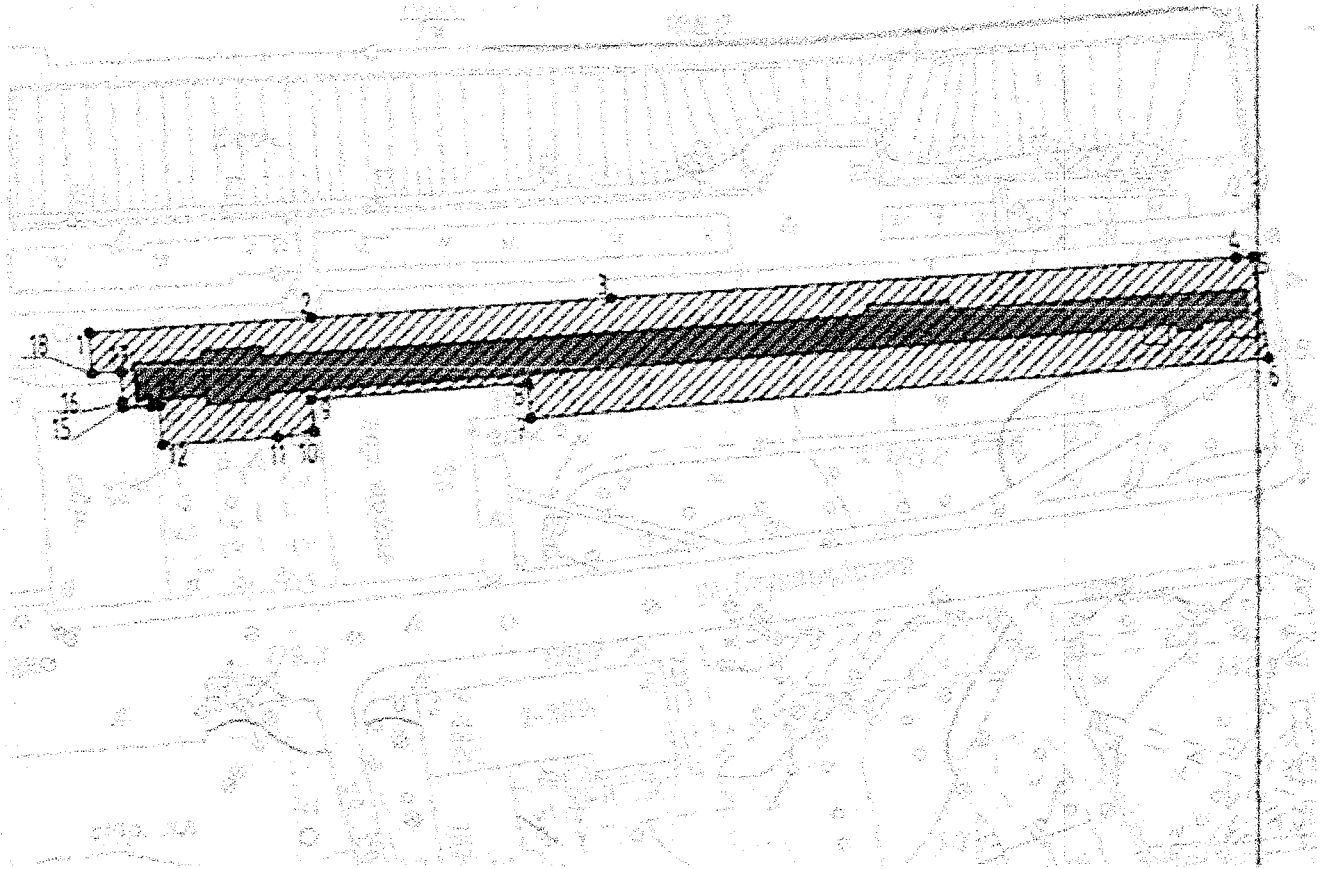
- установка на крышах и фасадах Объекта культурного наследия телеантенн спутниковой связи и внешних блоков кондиционеров.

СХЕМА

границы территории объекта культурного наследия (памятника истории и культуры) народов Российской Федерации федерального значения «Крепостные стены и башни», XVI-XVIII вв., включенного в единый государственный реестр объектов культурного наследия (памятников истории и культуры) народов Российской Федерации, расположенного по адресу (местоположение): Смоленская область, г. Смоленск, сквер Памяти Героев, ул. Маршала Жукова, ул. Октябрьской Революции, ул. Дзержинского, ил. Победы, ул. Соболева, ул. Студенческая, ул. Тимирязева, центральный парк культуры и отдыха «Лопатинский сад», ул. Большая Краснофлотская, координаты поворотных (характерных) точек границы территории Объекта культурного наследия



Участок 1 (лист 1)



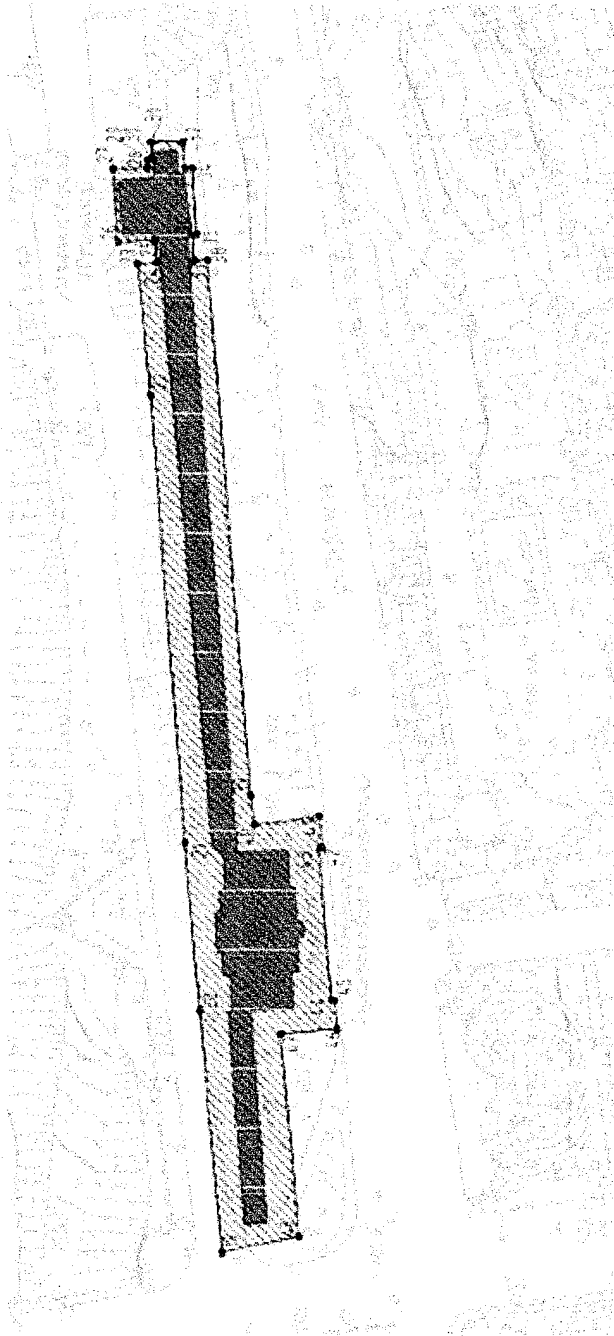
Объект культурного наследия федерального значения
«Крепостные стены и башни», XVI-XVIII вв.



Поворотная (характерная) точка границы территории ОКН



Территория объекта культурного наследия федерального значения
«Крепостные стены и башни», XVI-XVIII вв.

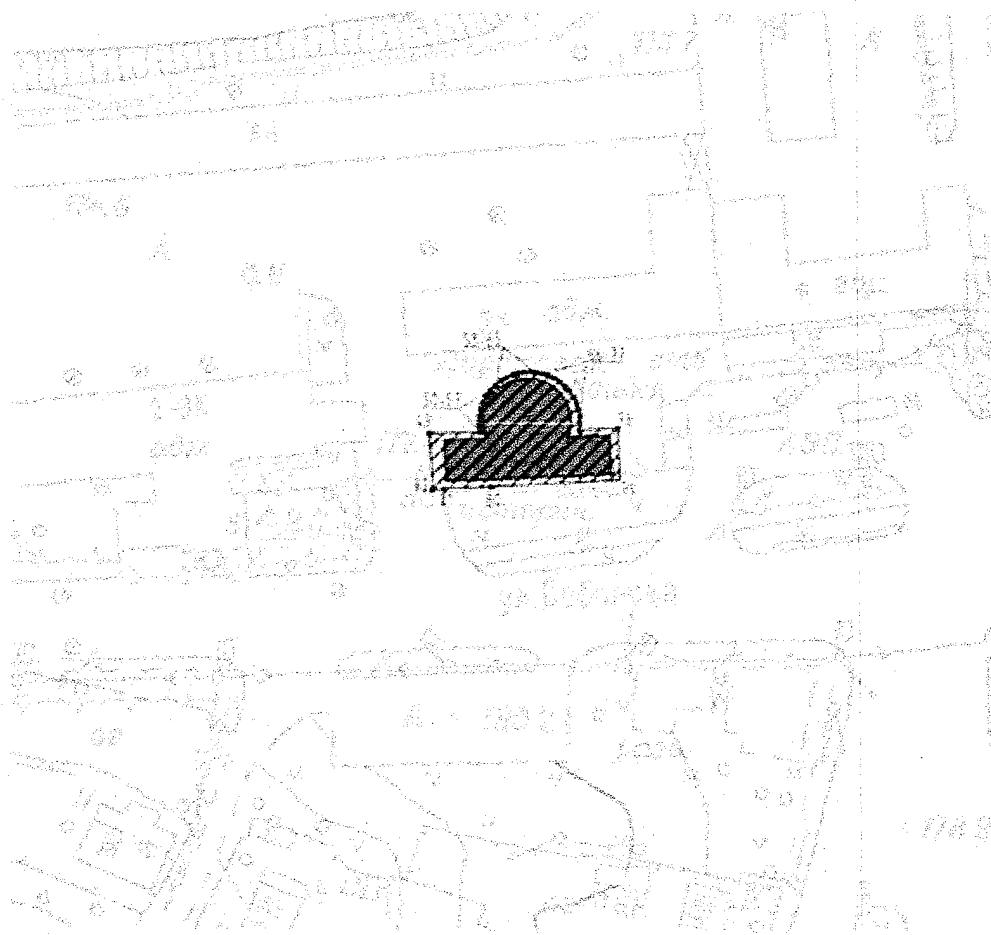


■ Объект культурного наследия федерального значения
«Крепостные стены и башни», XVI-XVIII вв.

● Поворотная (характерная) точка границы территории ОКН

▨ Территория объекта культурного наследия федерального значения
«Крепостные стены и башни», XVI-XVIII вв.


Участок 3 (лист 3)



Объект культурного наследия федерального значения
«Крепостные стены и башни», XVI-XVIII вв.

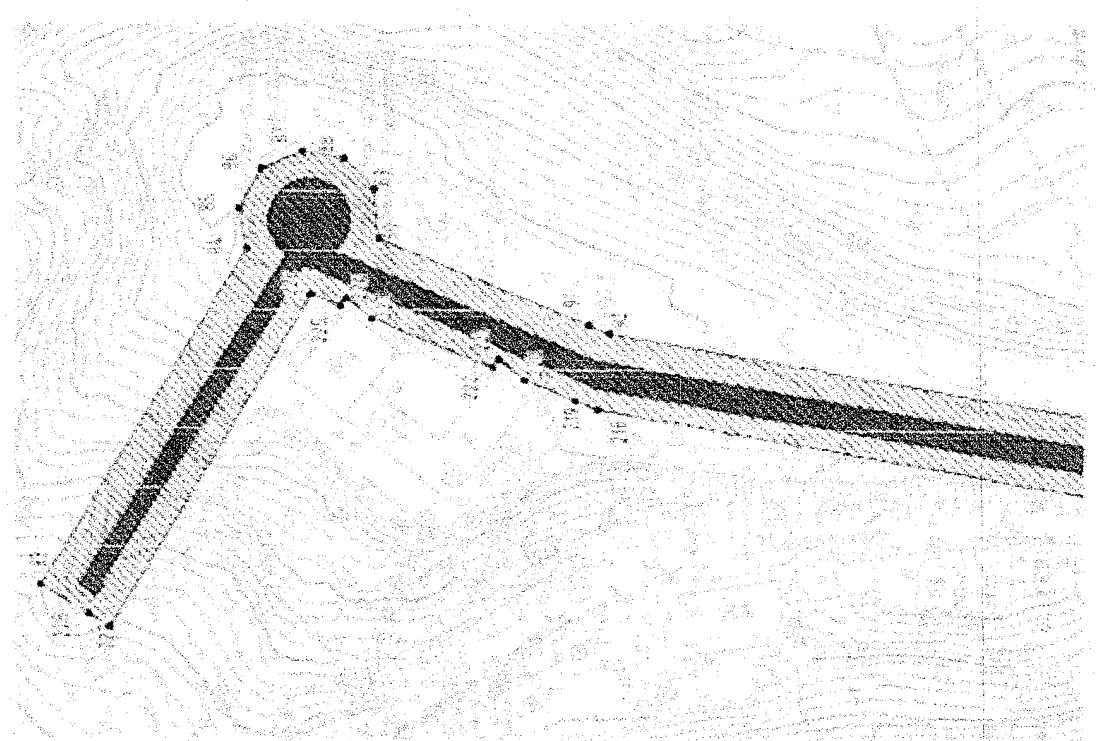
9.

Поворотная (характерная) точка границы территории ОКН



Территория объекта культурного наследия федерального значения
«Крепостные стены и башни», XVI-XVIII вв.

Участок 4 (лист 4)




■ Объект культурного наследия федерального значения «Крепостные стены и башня», XVI-XVIII вв.

• Пунктирная (характерная) точка границы территории ОКН

▨ Территория объекта культурного наследия федерального значения «Крепостные стены и башня», XVI-XVIII вв.

Участок 4 (лист 5)



Участок 4 (лист 6)

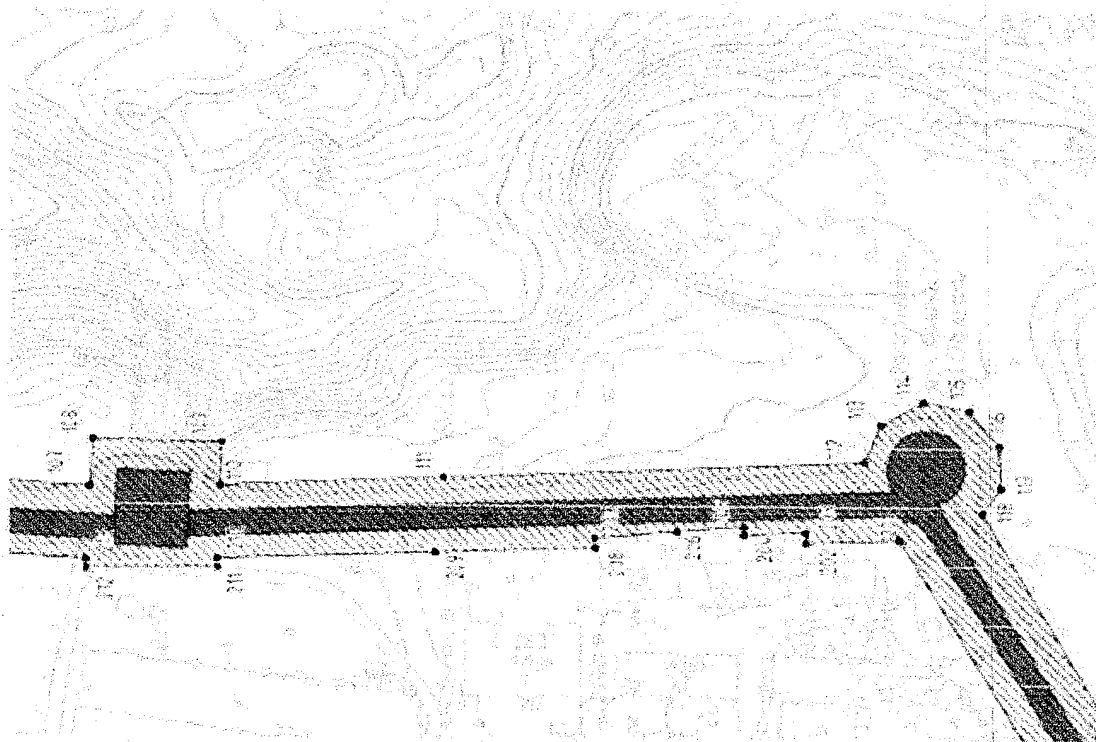
Объект культурного наследия федерального значения
«Крепостные стены и башня», XVI-XVIII вв.



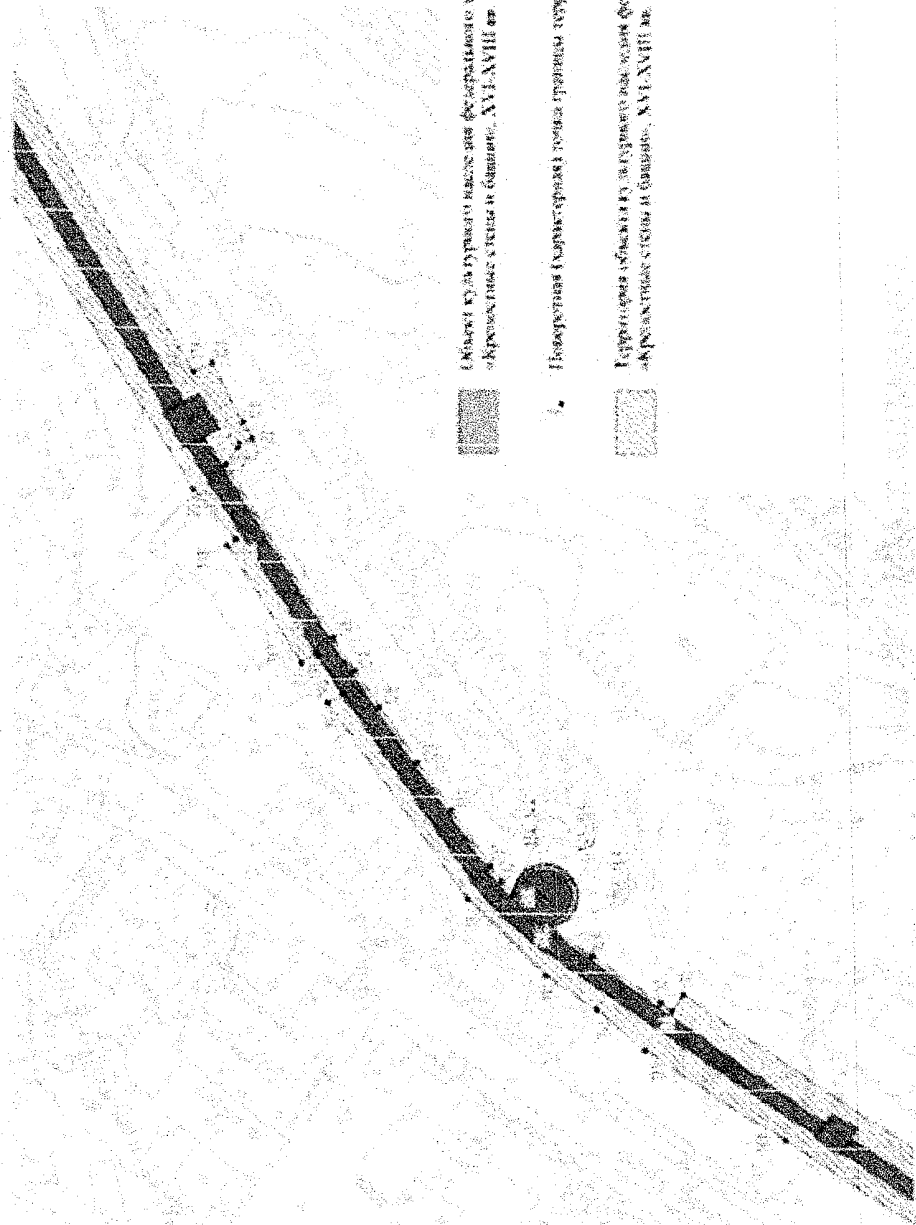
Поворотная (характерная) точка границы территории ОКН



Территория объекта культурного наследия федерального значения
«Крепостные стены и башня», XVI-XVIII вв.



Участок 4 (лист 7)



Объект кула туркменского народа для федеральных объектов
«Кружковые стены и башни», XVI-XVIII вв.



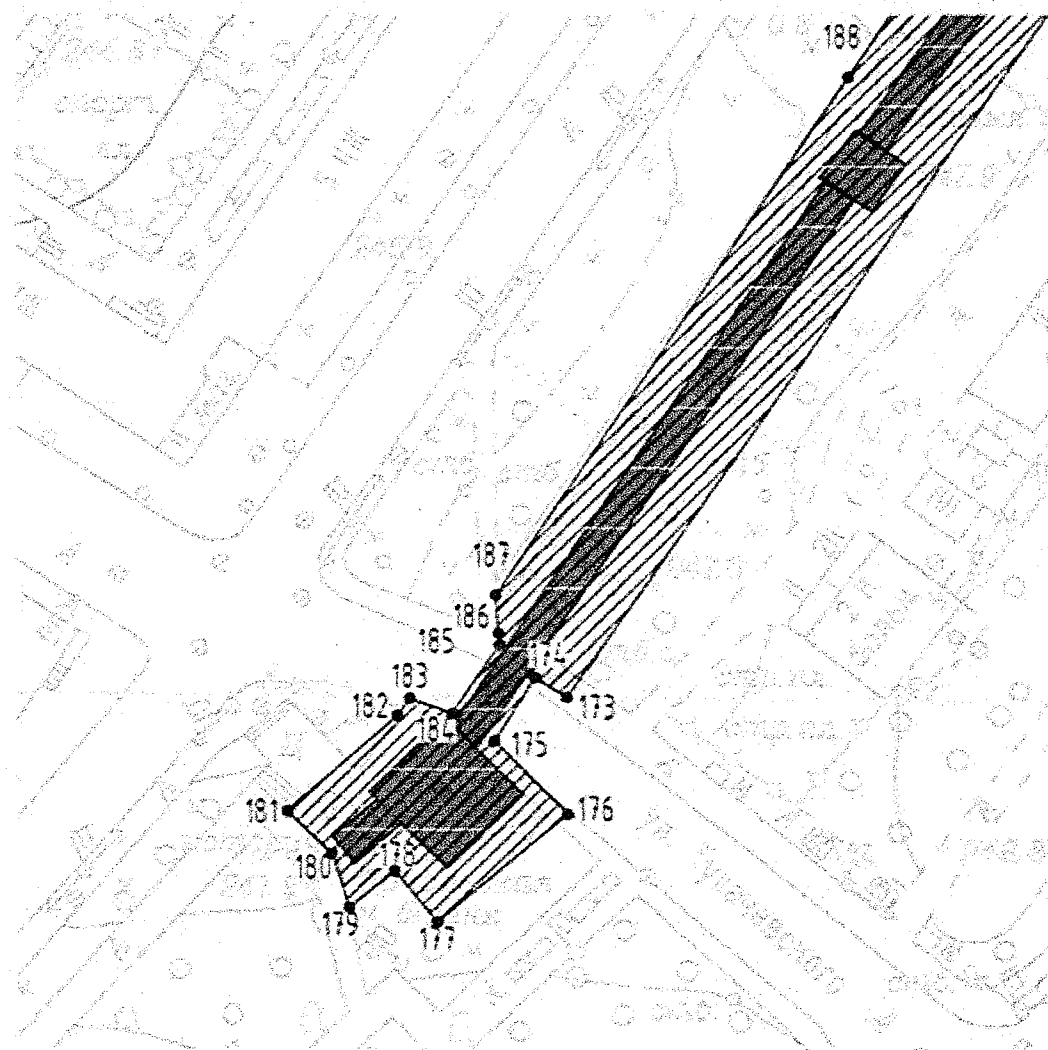
Новостройка (характерная точка) туркменского народа



Реставрация объектов кула туркменского народа для федеральных объектов
«Кружковые стены и башни», XVI-XVIII вв.



Участок 4 (лист 8)



Объект культурного наследия федерального значения
«Крепостные стены и башни», XVI-XVIII вв.

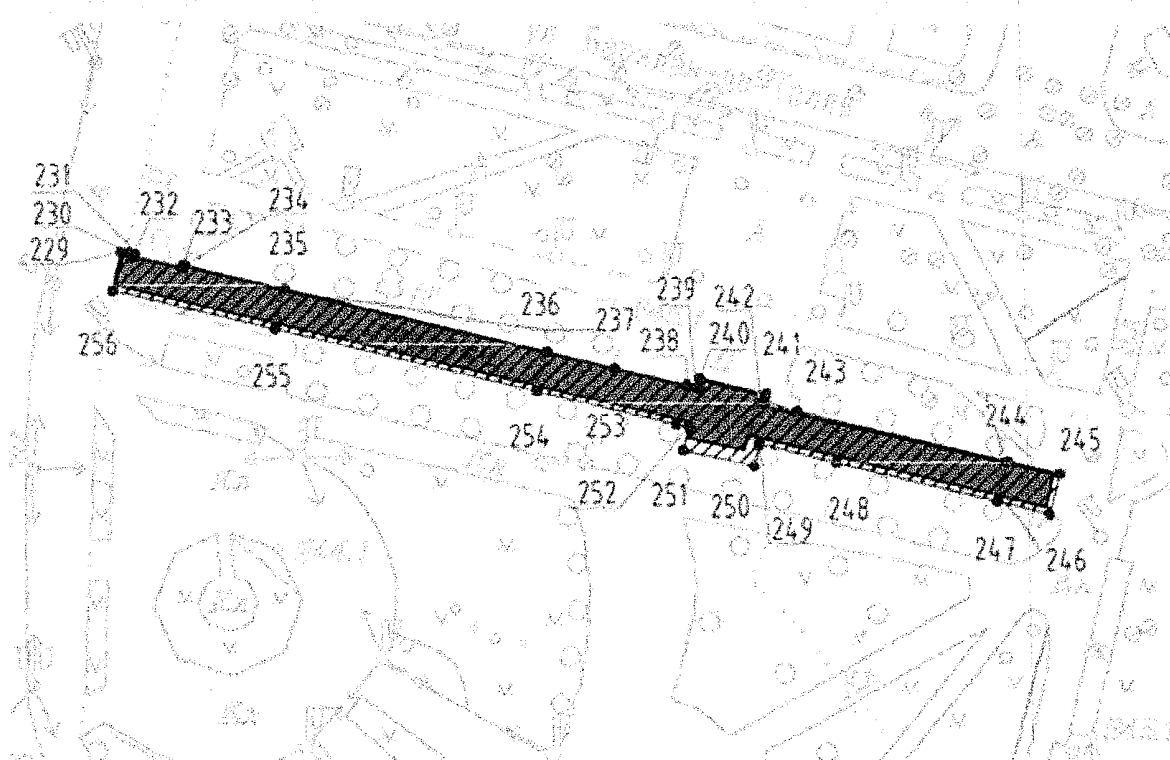
9.

Поворотная (характерная) точка границы территории ОКН



Территория объекта культурного наследия федерального значения
«Крепостные стены и башни», XVI-XVIII вв.

Участок 5 (лист 9)



Объект культурного наследия федерального значения
«Крепостные стены и башни», XVI-XVIII вв.

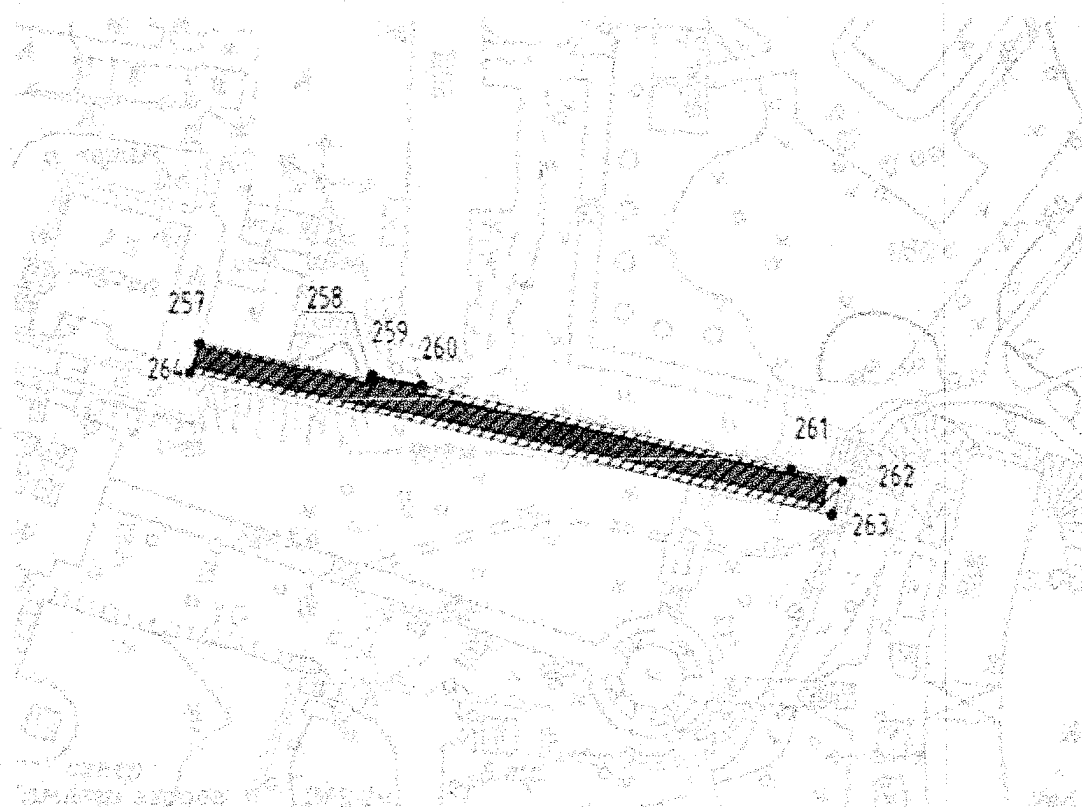
9.

Поворотная (характерная) точка границы территории ОКН



Территория объекта культурного наследия федерального значения
«Крепостные стены и башни», XVI-XVIII вв.

Участок 6 (лист 10)



Объект культурного наследия федерального значения
«Крепостные стены и башни», XVI-XVIII вв.

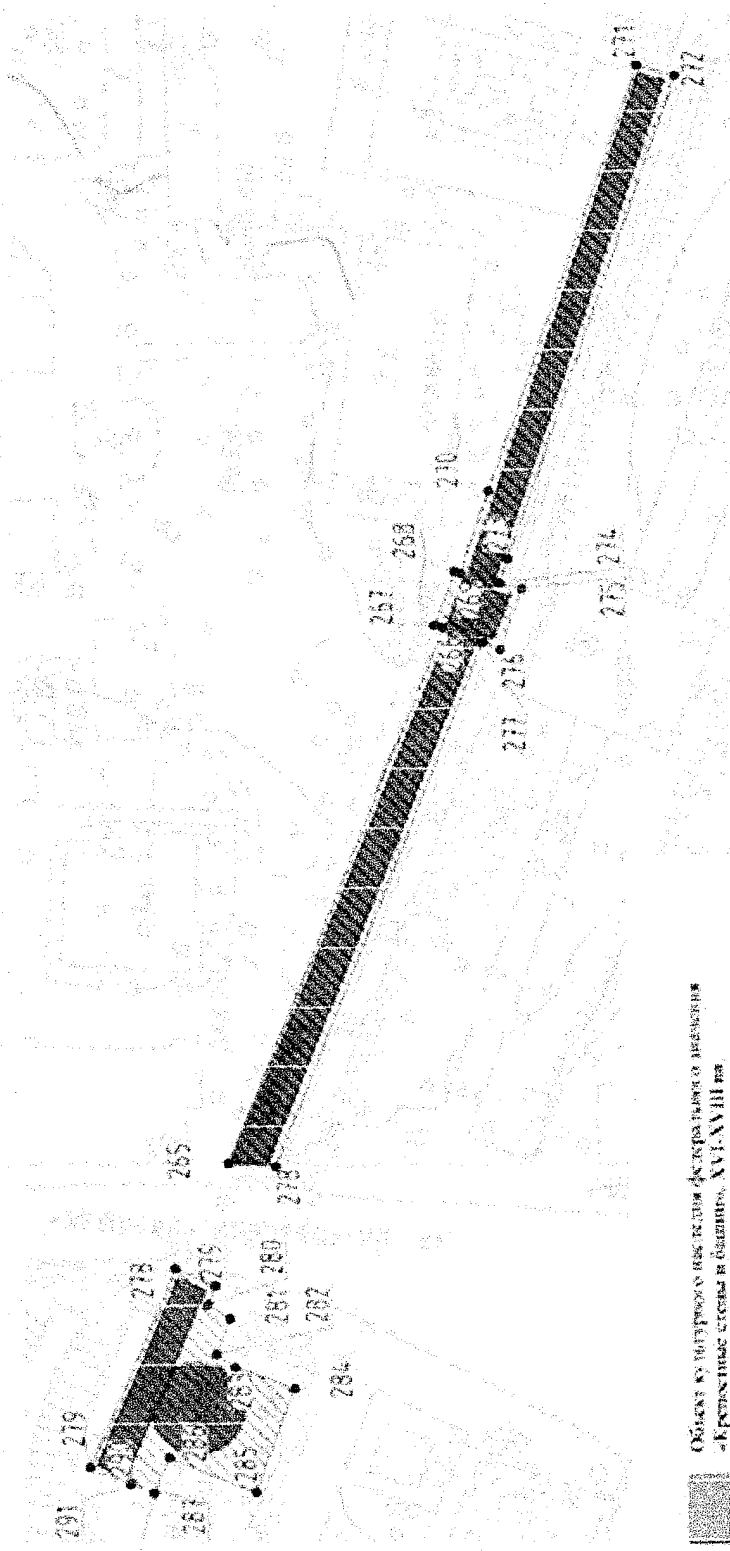


Поворотная (характерная) точка границы территории ОКН



Территория объекта культурного наследия федерального значения
«Крепостные стены и башни», XVI-XVIII вв.

Участок 7, 8 (лист 11)

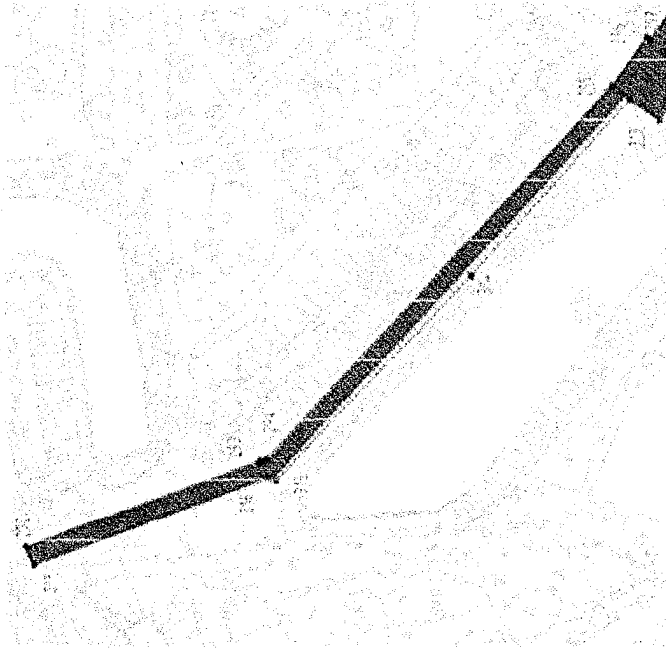
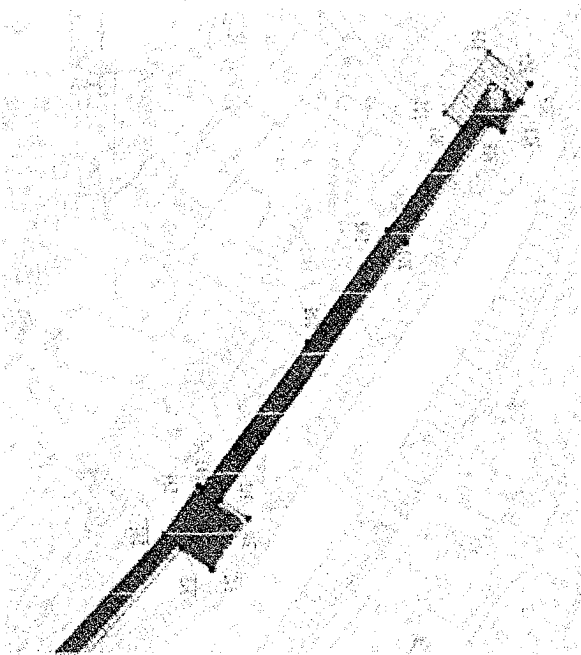


Область культурного наследия федерального значения
«Крестовые стены в башнях, XVI-XVIII вв.»

3. Планировка характерная для границ территории ОКН

Территория объекта культурного наследия федерального значения
«Крестовые стены в башнях, XVI-XVIII вв.»

Участок 9 (лист 12)



Объект культуры с массивом фризального выщипа
«Крепостные стены и башни», XVI-XVII вв.

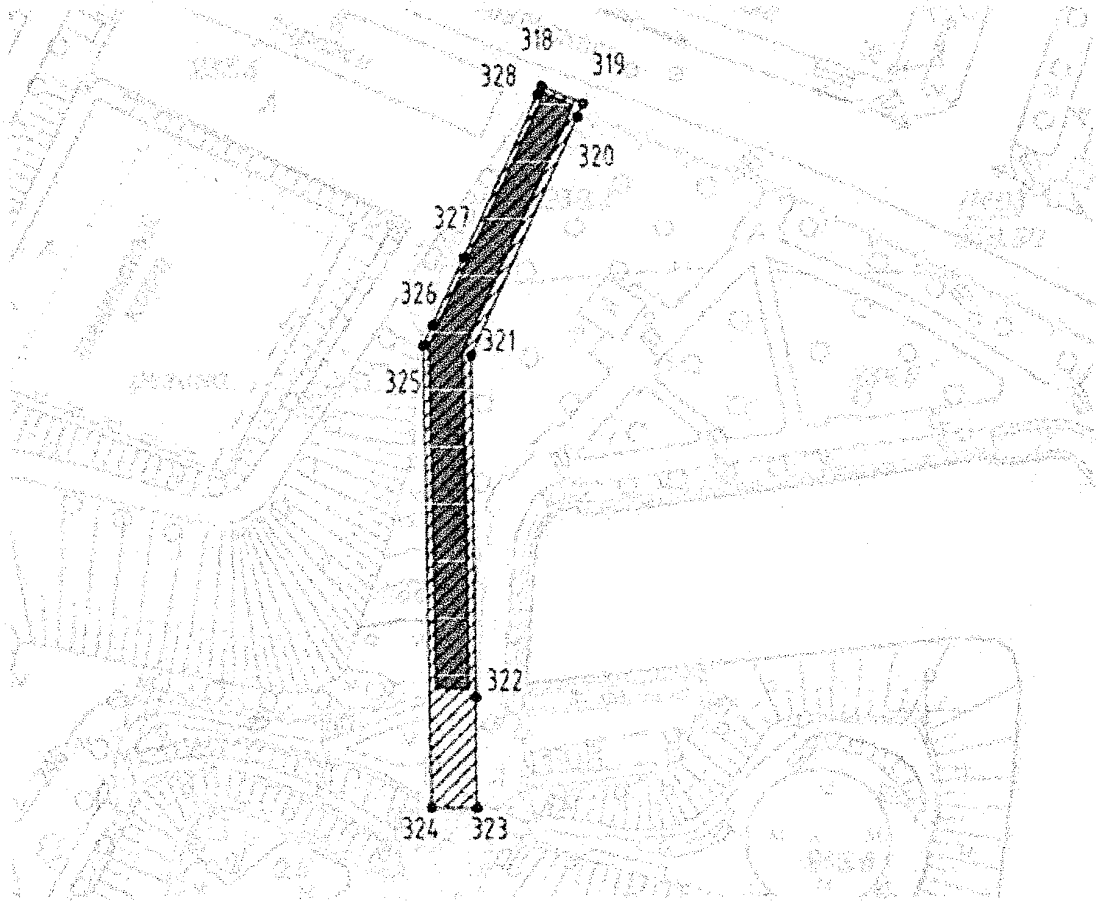


1. Планировка (характерная) после границы территории (МН)

Территория объекта культуры с массивом фризального выщипа
«Крепостные стены и башни», XVI-XVII вв.




Участок 10 (лист 13)



Объект культурного наследия федерального значения
«Крепостные стены и башни», XVI-XVIII вв.

9. Поворотная (характерная) точка границы территории ОКН



Территория объекта культурного наследия федерального значения
«Крепостные стены и башни», XVI-XVIII вв.

ТАБЛИЦА КООРДИНАТ

поворотных (характерных) точек границы территории объекта культурного наследия (памятника истории и культуры) народов Российской Федерации федерального значения «Крепостные стены и башни», XVI-XVIII вв., включенного в единый государственный реестр объектов культурного наследия (памятников истории и культуры) народов Российской Федерации, расположенного по адресу (местоположение): Смоленская область, г. Смоленск, сквер Памяти Героев, ул. Маршала Жукова, ул. Октябрьской Революции, ул. Держинского, ил. Победы, ул. Соболева, ул. Студенческая, ул. Тимирязева, центральный парк культуры и отдыха «Лопатинский сад», ул. Большая Краснофлотская

№ точки	Координаты поворотных (характерных) точек в местной системе координат, система координат МСК-67	
	X	Y
Участок 1		
1	461215,90	1222059,82
2	461218,36	1222095,52
3	461221,61	1222143,43
4	461228,40	1222243,54
5	461228,53	1222246,20
6	461211,84	1222248,69
7	461201,86	1222130,64
8	461207,67	1222130,11
9	461204,91	1222095,40
10	461199,71	1222095,92
11	461198,73	1222090,12
12	461197,51	1222071,63
13	461203,81	1222071,10
14	461203,77	1222069,85
15	461203,51	1222065,32
16	461204,50	1222065,25
17	461209,48	1222065,00
18	461209,16	1222060,28
1	461215,90	1222059,82
Участок 2		
19	461231,02	1222270,58
20	461236,26	1222327,49

21	461239,82	1222367,02
22	461247,80	1222472,55
23	461250,66	1222503,52
24	461246,41	1222503,80
25	461246,91	1222509,41
26	461255,16	1222508,54
27	461256,49	1222525,96
28	461248,52	1222526,10
29	461248,50	1222528,02
30	461247,52	1222528,11
31	461247,86	1222532,25
32	461240,41	1222532,17
33	461239,98	1222526,08
34	461238,16	1222526,13
35	461237,14	1222510,45
36	461238,20	1222510,34
37	461237,72	1222504,38
38	461234,70	1222504,58
39	461224,65	1222378,26
40	461223,67	1222371,37
41	461208,82	1222373,48
42	461208,21	1222365,95
43	461208,89	1222365,90
44	461205,98	1222330,03
45	461205,29	1222330,08
46	461204,74	1222323,25
47	461217,68	1222322,05
48	461213,30	1222274,47
19	461231,02	1222270,58
Участок 3		
49	461263,89	1222843,58
50	461264,11	1222851,16
51	461264,63	1222851,04

52	461265,60	1222850,96
53	461266,60	1222850,98
54	461267,63	1222851,16
55	461268,64	1222851,49
56	461269,61	1222851,97
57	461270,49	1222852,58
58	461271,27	1222853,30
59	461271,94	1222854,11
60	461272,46	1222854,97
61	461272,85	1222855,87
62	461273,12	1222856,76
63	461273,27	1222857,63
64	461273,31	1222858,46
65	461273,26	1222859,30
66	461273,10	1222860,18
67	461272,82	1222861,06
68	461272,42	1222861,94
69	461271,88	1222862,81
70	461271,21	1222863,60
71	461270,42	1222864,32
72	461269,52	1222864,92
73	461268,55	1222865,38
74	461267,54	1222865,69
75	461266,51	1222865,86
76	461265,50	1222865,89
77	461264,53	1222865,78
78	461264,69	1222871,52
79	461256,87	1222871,78
80	461255,83	1222852,71
81	461255,45	1222845,80
82	461255,39	1222843,99
49	461263,89	1222843,58
Участок 4		

83	461187,53	1223132,83
84	461141,83	1223210,33
85	461143,56	1223219,63
86	461138,61	1223228,88
87	461129,28	1223232,71
88	461119,99	1223231,13
89	461113,33	1223224,08
90	461112,37	1223212,74
91	461065,41	1223192,95
92	461060,71	1223190,96
93	460944,26	1223170,42
94	460943,17	1223176,62
95	460926,70	1223173,51
96	460918,48	1223171,95
97	460919,69	1223166,72
98	460814,09	1223155,93
99	460783,07	1223195,73
100	460761,97	1223222,77
101	460765,94	1223230,93
102	460763,38	1223240,59
103	460755,33	1223247,51
104	460742,76	1223247,00
105	460735,00	1223240,42
106	460732,68	1223230,36
107	460601,85	1223221,94
108	460601,15	1223232,70
109	460572,80	1223232,13
110	460573,06	1223222,40
111	460524,15	1223224,40
112	460431,70	1223228,17
113	460428,08	1223236,59
114	460418,84	1223241,82
115	460408,68	1223239,84

116	460402,11	1223231,87
117	460401,63	1223222,33
118	460405,77	1223216,64
119	460328,68	1223084,90
120	460323,87	1223087,35
121	460315,52	1223071,17
122	460313,18	1223066,63
123	460316,48	1223064,92
124	460316,99	1223064,13
125	460320,01	1223059,50
126	460291,56	1223012,53
127	460285,86	1223003,52
128	460279,27	1222993,86
129	460269,14	1222978,86
130	460260,07	1222965,64
131	460249,73	1222950,39
132	460246,80	1222946,25
133	460243,72	1222942,91
134	460243,59	1222944,06
135	460243,34	1222945,07
136	460242,98	1222946,02
137	460242,53	1222946,86
138	460242,01	1222947,63
139	460241,35	1222948,40
140	460240,56	1222949,11
141	460239,67	1222949,74
142	460238,64	1222950,27
143	460237,53	1222950,66
144	460236,35	1222950,90
145	460235,12	1222950,97
146	460233,91	1222950,86
147	460232,73	1222950,58
148	460231,64	1222950,16

149	460230,64	1222949,59
150	460229,75	1222948,93
151	460229,00	1222948,19
152	460228,36	1222947,41
153	460227,86	1222946,60
154	460227,45	1222945,76
155	460227,12	1222944,81
156	460226,90	1222943,78
157	460226,80	1222942,68
158	460226,86	1222941,53
159	460227,07	1222940,38
160	460227,45	1222939,23
161	460228,00	1222938,13
162	460228,71	1222937,14
163	460229,53	1222936,26
164	460230,46	1222935,52
165	460231,45	1222934,94
166	460232,46	1222934,50
167	460233,48	1222934,22
168	460234,20	1222934,10
169	460222,79	1222926,11
170	460204,70	1222913,41
171	460201,67	1222911,28
172	460198,70	1222915,80
173	460083,49	1222836,71
174	460086,28	1222832,30
175	460077,29	1222826,71
176	460066,94	1222836,84
177	460051,62	1222818,82
178	460058,82	1222812,93
179	460053,66	1222806,62
180	460061,31	1222804,26
181	460067,33	1222798,14

246	459854,91	1222481,56
247	459856,78	1222473,93
248	459862,46	1222450,56
249	459865,20	1222439,30
250	459861,93	1222438,56
251	459864,20	1222428,30
252	459867,66	1222429,07
253	459868,10	1222427,28
254	459872,97	1222407,08
255	459882,19	1222368,96
256	459887,92	1222345,29
229	459893,73	1222346,54
Участок 6		
257	459955,23	1222086,35
258	459949,30	1222113,35
259	459949,99	1222113,54
260	459948,48	1222121,39
261	459934,77	1222179,49
262	459932,92	1222187,45
263	459927,38	1222185,88
264	459950,55	1222084,77
257	459955,23	1222086,35
Участок 7		
265	460 034,73	1 221 870,58
266	460 000,76	1 221 955,31
267	460 002,11	1 221 955,7
268	459 998,89	1 221 964,01
269	459 997,99	1 221 963,75
270	459 993,64	1 221 976,66
271	459 970,03	1 222 044,03
272	459 964,12	1 222 042,25
273	459 990,72	1 221 966,02
274	459 992,03	1 221 962,22

182	460080,93	1222813,31
183	460083,35	1222815,04
184	460081,21	1222820,86
185	460090,88	1222827,36
186	460092,53	1222827,25
187	460097,98	1222826,92
188	460171,46	1222875,72
189	460208,75	1222900,49
190	460221,56	1222911,46
191	460235,30	1222920,75
192	460255,77	1222941,38
193	460293,05	1222994,80
194	460288,98	1222997,40
195	460295,55	1223007,27
196	460296,10	1223008,10
197	460300,10	1223005,48
198	460319,47	1223037,40
199	460317,34	1223039,30
200	460328,74	1223052,84
201	460423,86	1223210,46
202	460444,45	1223209,80
203	460444,56	1223211,99
204	460458,04	1223211,47
205	460458,17	1223213,23
206	460472,79	1223212,14
207	460490,80	1223210,64
208	460490,62	1223208,33
209	460525,80	1223207,18
210	460573,64	1223205,63
211	460573,66	1223203,67
212	460602,57	1223203,29
213	460602,54	1223205,25
214	460748,61	1223214,00

215	460806,93	1223138,47
216	460914,36	1223149,17
217	460941,56	1223151,88
218	461063,40	1223173,53
219	461068,30	1223175,56
220	461079,71	1223180,28
221	461085,32	1223185,00
222	461086,82	1223183,21
223	461113,77	1223194,34
224	461119,48	1223198,98
225	461120,86	1223197,26
226	461127,27	1223199,87
227	461171,97	1223123,13
228	461176,67	1223126,05
83	461187,53	1223132,83
Участок 5		
229	459893,73	1222346,54
230	459893,60	1222347,69
231	459893,43	1222348,52
232	459892,96	1222348,42
233	459891,29	1222355,52
234	459891,78	1222355,64
235	459888,21	1222370,37
236	459878,92	1222408,51
237	459876,43	1222418,34
238	459873,99	1222428,83
239	459873,59	1222430,43
240	459874,97	1222430,67
241	459872,74	1222440,41
242	459871,48	1222440,10
243	459870,12	1222444,86
244	459862,74	1222475,40
245	459860,90	1222483,05

275	459 988,65	1 221 961,27
276	459 991,96	1 221 951,68
277	459 994,73	1 221 952,59
278	460 027,49	1 221 869,96
265	460 034,73	1 221 870,58
Участок 8		
279	460056,58	1221822,25
280	460043,11	1221853,99
281	460036,90	1221851,34
282	460038,26	1221848,22
283	460034,76	1221846,00
284	460036,97	1221840,34
285	460034,15	1221838,21
286	460024,95	1221834,74
287	460031,07	1221818,21
288	460044,33	1221823,76
289	460046,79	1221818,17
290	460050,36	1221819,67
291	460050,39	1221819,60
279	460056,58	1221822,25
Участок 9		
292	460348,38	1221471,86
293	460286,40	1221495,08
294	460284,65	1221495,52
295	460193,11	1221596,62
296	460183,91	1221609,73
297	460182,91	1221609,17
298	460154,76	1221648,78
299	460133,76	1221678,75
300	460133,44	1221678,51
301	460113,67	1221706,61
302	460118,51	1221710,57
303	460106,96	1221726,94

304	460096,08	1221718,63
305	460098,89	1221713,80
306	460098,45	1221713,52
307	460103,25	1221705,66
308	460106,49	1221707,65
309	460128,95	1221675,36
310	460178,20	1221605,90
311	460170,78	1221600,70
312	460180,53	1221587,01
313	460188,38	1221592,65
314	460230,41	1221544,97
315	460282,11	1221489,58
316	460284,17	1221490,23
317	460346,17	1221466,64
292	460348,38	1221471,86
Участок 10		
318	460591,66	1221458,59
319	460588,81	1221465,03
320	460586,67	1221464,10
321	460548,74	1221447,62
322	460494,04	1221448,19
323	460476,42	1221448,20
324	460476,51	1221441,19
325	460550,25	1221440,19
326	460553,48	1221441,63
327	460564,36	1221446,46
328	460590,38	1221458,01
318	460591,66	1221458,59