



Управление документооборота
Аппарат Правительства
Смоленской области
ЗАРЕГИСТРИРОВАНО
02.06.2026
Регистрационный № 208/58-пр

**ГЛАВНОЕ УПРАВЛЕНИЕ СМОЛЕНСКОЙ ОБЛАСТИ
ПО КУЛЬТУРНОМУ НАСЛЕДИЮ**

П Р И К А З

от 02.06.2026

№ Пр-134

Об утверждении границы территории объекта культурного наследия (памятника истории и культуры) народов Российской Федерации регионального значения «Могилы воинов Советской Армии, погибших в 1943–1944 гг. при освобождении Смоленска от немецко-фашистских захватчиков. Установлены мемориальные плиты, зажжен Вечный огонь», включенного в единый государственный реестр объектов культурного наследия (памятников истории и культуры) народов Российской Федерации, расположенного по адресу (местоположение): Смоленская область, город Смоленск, сквер Памяти Героев, режима использования ее земель

В соответствии с Федеральным законом от 25.06.2002 № 73-ФЗ «Об объектах культурного наследия (памятниках истории и культуры) народов Российской Федерации», приказом Министерства культуры Российской Федерации от 04.06.2015 № 1745 «Об утверждении требований к составлению проектов границ территорий объектов культурного наследия», областным законом от 31.03.2009 № 10-з «Об объектах культурного наследия (памятниках истории и культуры) народов Российской Федерации, расположенных на территории Смоленской области», Положением о Главном управлении Смоленской области по культурному наследию, утвержденным постановлением Администрации

Смоленской области от 25.12.2019 № 812, в целях обеспечения государственной охраны объекта культурного наследия (памятника истории и культуры) народов Российской Федерации регионального значения «Могилы воинов Советской Армии, погибших в 1943–1944 гг. при освобождении Смоленска от немецко-фашистских захватчиков. Установлены мемориальные плиты, зажжен Вечный огонь», включенного в единый государственный реестр объектов культурного наследия (памятников истории и культуры) народов Российской Федерации, расположенного по адресу (местоположение): Смоленская область, город Смоленск, сквер Памяти Героев,

п р и к а з ы в а ю:

1. Утвердить границу территории объекта культурного наследия (памятника истории и культуры) народов Российской Федерации регионального значения «Могилы воинов Советской Армии, погибших в 1943–1944 гг. при освобождении Смоленска от немецко-фашистских захватчиков. Установлены мемориальные плиты, зажжен Вечный огонь», включенного в единый государственный реестр объектов культурного наследия (памятников истории и культуры) народов Российской Федерации, расположенного по адресу (местоположение): Смоленская область, город Смоленск, сквер Памяти Героев, режим использования ее земель согласно приложению № 1 к настоящему приказу.

2. Утвердить схему границы территории объекта культурного наследия (памятника истории и культуры) народов Российской Федерации регионального значения «Могилы воинов Советской Армии, погибших в 1943–1944 гг. при освобождении Смоленска от немецко-фашистских захватчиков. Установлены мемориальные плиты, зажжен Вечный огонь», включенного в единый государственный реестр объектов культурного наследия (памятников истории и культуры) народов Российской Федерации, расположенного по адресу (местоположение): Смоленская область, город Смоленск, сквер Памяти Героев (далее также – схема), координаты поворотных (характерных) точек границы территории объекта культурного наследия (памятника истории и культуры) народов Российской Федерации регионального значения «Могилы воинов Советской Армии, погибших в 1943–1944 гг. при освобождении Смоленска от немецко-фашистских захватчиков. Установлены мемориальные плиты, зажжен Вечный огонь», включенного в единый государственный реестр объектов культурного наследия (памятников истории и культуры) народов Российской Федерации, расположенного по адресу (местоположение): Смоленская область, город Смоленск, сквер Памяти Героев, согласно приложению № 2 к настоящему приказу.

3. Признать утратившим силу приказ начальника Главного управления Смоленской области по культурному наследию от 09.01.2024 № 11 «Об утверждении границы территории объекта культурного наследия (памятника истории и культуры) народов Российской Федерации регионального значения «Могилы воинов Советской Армии, погибших в 1943–1944 гг. при освобождении Смоленска от немецко-фашистских захватчиков. Установлены мемориальные

плиты, зажжен Вечный огонь», включенного в единый государственный реестр объектов культурного наследия (памятников истории и культуры) народов Российской Федерации, расположенного по адресу (местоположение): Смоленская область, город Смоленск, сквер Памяти Героев, режима использования ее земель».

4. Контроль за исполнением настоящего приказа оставляю за собой.

Начальник
Главного управления



Д. В. Толмачев

ГРАНИЦА

территории объекта культурного наследия (памятника истории и культуры) народов Российской Федерации регионального значения «Могилы воинов Советской Армии, погибших в 1943–1944 гг. при освобождении Смоленска от немецко-фашистских захватчиков. Установлены мемориальные плиты, зажжен Вечный огонь», включенного в единый государственный реестр объектов культурного наследия (памятников истории и культуры) народов Российской Федерации, расположенного по адресу (местоположение): Смоленская область, город Смоленск, сквер Памяти Героев, режим использования ее земель

1. Общие положения

Объект культурного наследия (памятник истории и культуры) народов Российской Федерации регионального значения «Могилы воинов Советской Армии, погибших в 1943–1944 гг. при освобождении Смоленска от немецко-фашистских захватчиков. Установлены мемориальные плиты, зажжен Вечный огонь», включенный в единый государственный реестр объектов культурного наследия (памятников истории и культуры) народов Российской Федерации, расположенный по адресу (местоположение): Смоленская область, город Смоленск, сквер Памяти Героев (далее также – Объект культурного наследия), состоит на государственной охране в соответствии с решением исполнительного комитета Смоленского областного Совета депутатов трудящихся от 11.06.1974 № 358 «О мерах по дальнейшему улучшению охраны, содержания и реставрации памятников истории и культуры», статьей 64 Федерального закона от 25.06.2002 № 73-ФЗ «Об объектах культурного наследия (памятниках истории и культуры) народов Российской Федерации».

Проект границы территории Объекта культурного наследия, разработанный в 2026 году частным учреждением высшего образования «Институт искусства реставрации», получил положительное заключение государственной историко-культурной экспертизы.

2. Текстовое описание границы территории Объекта культурного наследия

Граница территории Объекта культурного наследия представляет собой отрезки прямых линий, последовательно соединяющих поворотные (характерные) точки: (участок 1) 1-2-3-4-1, (участок 2) 5-6-7-8-5.

Граница территории идет:

Участок 1:

- от исходной поворотной (характерной) точки 1 с координатами х (460027,49) у (1221869,96) в юго-восточном направлении на расстояние 88,89 м до поворотной (характерной) точки 2 с координатами х (459994,73) у (1221952,59);
- от поворотной (характерной) точки 2 с координатами х (459994,73) у (1221952,59) в юго-западном направлении на расстояние 2,92 м до поворотной (характерной) точки 3 с координатами х (459991,96) у (1221951,68);
- от поворотной (характерной) точки 3 с координатами х (459991,96) у (1221951,68) в северо-западном направлении на расстояние 88,12 м до поворотной (характерной) точки 4 с координатами х (460024,58) у (1221869,82);
- от поворотной (характерной) точки 4 с координатами х (460024,58) у (1221869,82) в северо-восточном направлении на расстояние 2,91 м в исходную поворотную (характерную) точку 1 с координатами х (460027,49) у (1221869,96).

Участок 2:

- от исходной поворотной (характерной) точки 5 с координатами х (459980,19) у (1221956,03) в юго-западном направлении на расстояние 5,49 м до поворотной (характерной) точки 6 с координатами х (459975,10) у (1221953,97);
- от поворотной (характерной) точки 6 с координатами х (459975,10) у (1221953,97) в северо-западном направлении на расстояние 5,49 м до поворотной (характерной) точки 7 с координатами х (459977,18) у (1221948,89);
- от поворотной (характерной) точки 7 с координатами х (459977,18) у (1221948,89) в северо-восточном направлении на расстояние 5,40 м до поворотной (характерной) точки 8 с координатами х (459982,20) у (1221950,88);
- от поворотной (характерной) точки 8 с координатами х (459982,20) у (1221950,88) в юго-восточном направлении на расстояние 5,53 м в исходную поворотную (характерную) точку 5 с координатами х (459980,19) у (1221956,03).

На схеме граница территории Объекта культурного наследия выделена синим цветом.

3. Режим использования земель территории Объекта культурного наследия

В границе территории Объекта культурного наследия разрешается:

- проведение работ по сохранению Объекта культурного наследия;
- проведение хозяйственной деятельности, не противоречащей требованиям обеспечения сохранности Объекта культурного наследия и позволяющей обеспечить функционирование Объекта культурного наследия в современных условиях;
- проведение работ по благоустройству территории, направленных на сохранение, использование и популяризацию Объекта культурного наследия, а также обеспечение визуального восприятия Объекта культурного наследия;
- проведение работ по обеспечению пожарной безопасности Объекта культурного наследия и его защиты от динамических воздействий;

- проведение работ на территории распространения объекта культурного наследия (памятника истории и культуры) народов Российской Федерации федерального значения «Культурный слой города» (Смоленская область) возможно соответствии с требованиями Федерального закона от 25.06.2002 № 73-ФЗ «Об объектах культурного наследия (памятниках истории и культуры) народов Российской Федерации», иными нормативными правовыми актами в сфере сохранения, использования, популяризации и государственной охраны объектов культурного наследия.

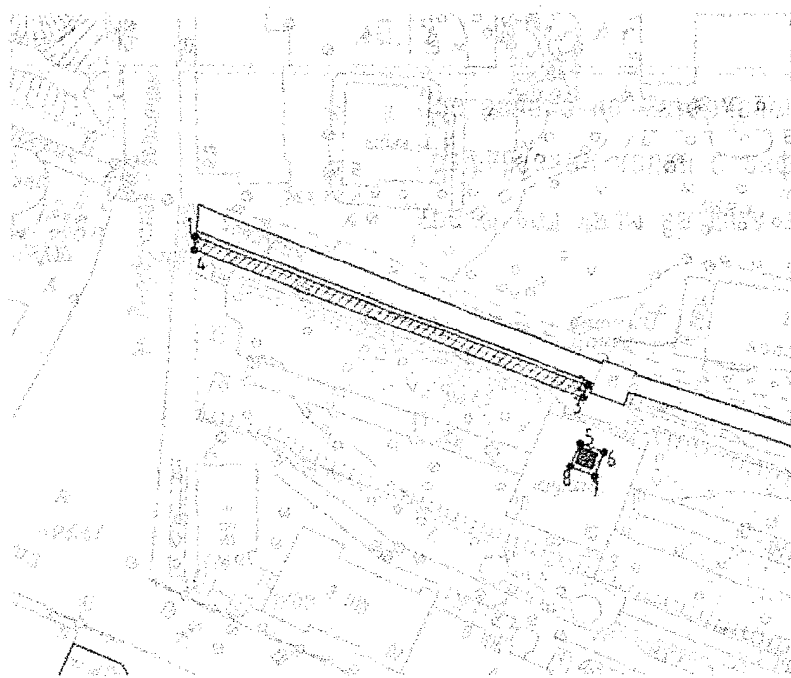
В границах территории Объекта культурного наследия запрещается:

- снос Объекта культурного наследия;
- строительство объектов капитального строительства;
- проведение земляных, строительных, мелиоративных и иных работ, за исключением работ по сохранению Объекта культурного наследия или его отдельных элементов, сохранению историко-градостроительной и природной среды Объекта культурного наследия;
- замена аутентичных элементов Объекта культурного наследия, сохранность которых возможно обеспечить методами консервации и научной реставрации;
- хозяйственная деятельность любого вида, ведущая к разрушению, искажению внешнего облика Объекта культурного наследия и создающая угрозу повреждения, разрушения или уничтожения.

Приложение № 2
к приказу начальника Главного
управления Смоленской области
по культурному наследию
от 02.06.2026 № Пр-134

СХЕМА

границы территории объекта культурного наследия (памятника истории и культуры) народов Российской Федерации регионального значения «Могилы воинов Советской Армии, погибших в 1943–1944 гг. при освобождении Смоленска от немецко-фашистских захватчиков. Установлены мемориальные плиты, зажжен Вечный огонь», включенного в единый государственный реестр объектов культурного наследия (памятников истории и культуры) народов Российской Федерации, расположенного по адресу (местоположение): Смоленская область, город Смоленск, сквер Памяти Героев, координаты поворотных (характерных) точек границы территории Объекта культурного наследия






-  Объект культурного наследия регионального значения «Могилы воинов Советской Армии, погибших в 1943 - 1944 гг. при освобождении Смоленска от немецко-фашистских захватчиков. Установлены мемориальные плиты, зажжен Вечный огонь»
-  Поворотная (характерная) точка границы территории ОКН
-  Территория объекта культурного наследия регионального значения «Могилы воинов Советской Армии, погибших в 1943 - 1944 гг. при освобождении Смоленска от немецко-фашистских захватчиков. Установлены мемориальные плиты, зажжен Вечный огонь»

ТАБЛИЦА КООРДИНАТ

поворотных (характерных) точек границы территории объекта культурного наследия (памятника истории и культуры) народов Российской Федерации регионального значения «Могилы воинов Советской Армии, погибших в 1943–1944 гг. при освобождении Смоленска от немецко-фашистских захватчиков. Установлены мемориальные плиты, зажжен Вечный огонь», включенного в единый государственный реестр объектов культурного наследия (памятников истории и культуры) народов Российской Федерации, расположенного по адресу (местоположение): Смоленская область, город Смоленск, сквер Памяти Героев

№ точки	Координаты поворотных (характерных) точек в местной системе координат, система координат МСК-67	
	X	Y
участок 1		
1	460027,49	1221869,96
2	459994,73	1221952,59
3	459991,96	1221951,68
4	460024,58	1221869,82
1	460027,49	1221869,96
участок 2		
5	459980,19	1221956,03
6	459975,10	1221953,97
7	459977,18	1221948,89
8	459982,20	1221950,88
5	459980,19	1221956,03