



Управление документооборота  
Аппарат Правительства  
Смоленской области

**ЗАРЕГИСТРИРОВАНО**

14.04.2026

Регистрационный № 131/58-пр

**ГЛАВНОЕ УПРАВЛЕНИЕ СМОЛЕНСКОЙ ОБЛАСТИ  
ПО КУЛЬТУРНОМУ НАСЛЕДИЮ**

**П Р И К А З**

от 09.04.2026

№ Пр-73

**Об утверждении границы территории объекта культурного наследия (памятника истории и культуры) народов Российской Федерации федерального значения «Реактивная установка «БМ-13» («Катюша»), установленная в честь первой в мире реактивной артиллерии», 15 июля 1941 г., октябрь 1967 г., включенного в единый государственный реестр объектов культурного наследия (памятников истории и культуры) народов Российской Федерации, расположенного по адресу (местонахождение): Смоленская область, Руднянский район, г. Рудня, режима использования ее земель**

В соответствии с Федеральным законом от 25.06.2002 № 73-ФЗ «Об объектах культурного наследия (памятниках истории и культуры) народов Российской Федерации», приказом Министерства культуры Российской Федерации от 04.06.2015 № 1745 «Об утверждении требований к составлению проектов границ территорий объектов культурного наследия», областным законом от 31.03.2009 № 10-з «Об объектах культурного наследия (памятниках истории и культуры) народов Российской Федерации, расположенных на территории Смоленской области», Положением о Главном управлении Смоленской области по культурному наследию, утвержденным постановлением Администрации Смоленской области от 25.12.2019 № 812, в целях обеспечения государственной охраны объекта культурного наследия (памятника истории и культуры) народов Российской Федерации федерального значения «Реактивная установка «БМ-13» («Катюша»), установленная в честь первой

в мире реактивной артиллерии», 15 июля 1941 г., октябрь 1967 г., включенного в единый государственный реестр объектов культурного наследия (памятников истории и культуры) народов Российской Федерации, расположенного по адресу (местонахождение): Смоленская область, Руднянский район, г. Рудня.

п р и к а з ы в а ю:

1. Утвердить границу территории объекта культурного наследия (памятника истории и культуры) народов Российской Федерации федерального значения «Реактивная установка «БМ-13» («Катюша»), установленная в честь первой в мире реактивной артиллерии», 15 июля 1941 г., октябрь 1967 г., включенного в единый государственный реестр объектов культурного наследия (памятников истории и культуры) народов Российской Федерации, расположенного по адресу (местонахождение): Смоленская область, Руднянский район, г. Рудня, режим использования ее земель согласно приложению № 1 к настоящему приказу.

2. Утвердить схему границы территории объекта культурного наследия (памятника истории и культуры) народов Российской Федерации федерального значения «Реактивная установка «БМ-13» («Катюша»), установленная в честь первой в мире реактивной артиллерии», 15 июля 1941 г., октябрь 1967 г., включенного в единый государственный реестр объектов культурного наследия (памятников истории и культуры) народов Российской Федерации, расположенного по адресу (местонахождение): Смоленская область, Руднянский район, г. Рудня (далее также – схема), координаты поворотных (характерных) точек границы территории объекта культурного наследия (памятника истории и культуры) народов Российской Федерации федерального значения «Реактивная установка «БМ-13» («Катюша»), установленная в честь первой в мире реактивной артиллерии», 15 июля 1941 г., октябрь 1967 г., включенного в единый государственный реестр объектов культурного наследия (памятников истории и культуры) народов Российской Федерации, расположенного по адресу (местонахождение): Смоленская область, Руднянский район, г. Рудня, согласно приложению № 2 к настоящему приказу.

3. Контроль за исполнением настоящего приказа оставляю за собой.

Начальник  
Главного управления



Д.В. Толмачев

## **ГРАНИЦА**

**территории объекта культурного наследия (памятника истории и культуры) народов Российской Федерации федерального значения «Реактивная установка «БМ-13» («Катюша»), установленная в честь первой в мире реактивной артиллерии», 15 июля 1941 г., октябрь 1967 г., включенного в единый государственный реестр объектов культурного наследия (памятников истории и культуры) народов Российской Федерации, расположенного по адресу (местонахождение): Смоленская область, Руднянский район, г. Рудня, режим использования ее земель**

### **1. Общие положения**

Объект культурного наследия (памятник истории и культуры) народов Российской Федерации федерального значения «Реактивная установка «БМ-13» («Катюша»), установленная в честь первой в мире реактивной артиллерии», 15 июля 1941 г., октябрь 1967 г., включенный в единый государственный реестр объектов культурного наследия (памятников истории и культуры) народов Российской Федерации, расположенный по адресу (местонахождение): Смоленская область, Руднянский район, г. Рудня (далее также – Объект культурного наследия), состоит на государственной охране в соответствии с постановлением Совета Министров РСФСР от 04.12.1974 № 624 «О дополнении и частичном изменении постановления Совета Министров РСФСР от 30 августа 1960 г. № 1327 «О дальнейшем улучшении дела охраны памятников культуры в РСФСР», статьей 64 Федерального закона от 25.06.2002 № 73-ФЗ «Об объектах культурного наследия (памятниках истории и культуры) народов Российской Федерации».

Проект границы территории Объекта культурного наследия разработан в 2026 году индивидуальным предпринимателем Букиной Е.А.

### **2. Текстовое описание границы территории Объекта культурного наследия**

Граница территории Объекта культурного наследия представляет собой отрезки прямых линий, последовательно соединяющих поворотные (характерные) точки 1-2-3-4-1.

Граница территории идет:

- от исходной поворотной (характерной) точки 1 с координатами х (479561,71) у (1160271,54) в северо-восточном направлении на расстояние 4,75 м до поворотной (характерной) точки 2 с координатами х (479566,29) у (1160272,79);

- от поворотной (характерной) точки 2 с координатами х (479566,29) у (1160272,79) в юго-восточном направлении на расстояние 10,33 м до поворотной (характерной) точки 3 с координатами х (479563,54) у (1160282,75);

- от поворотной (характерной) точки 3 с координатами х (479563,54) у (1160282,75) в юго-западном направлении на расстояние 4,77 м до поворотной (характерной) точки 4 с координатами х (479558,96) у (1160281,43);

- от поворотной (характерной) точки 4 с координатами х (479558,96) у (1160281,43) в северо-западном направлении на расстояние 10,27 м в исходную поворотную (характерную) точку 1 с координатами х (479561,71) у (1160271,54).

На схеме территория Объекта культурного наследия обозначена красной клеткой, граница территории Объекта культурного наследия обозначена отрезками красной линии.

### **3. Режим использования земель территории Объекта культурного наследия**

В границе территории Объекта культурного наследия разрешается:

- проведение работ по сохранению Объекта культурного наследия, предусматривающих консервацию, ремонт, реставрацию и приспособление Объекта культурного наследия для современного использования;

- проведение работ по восстановлению (регенерации) исторической планировки с учетом градостроительной ситуации, архитектурно-планировочных решений, пространственной организации населенного пункта;

- ведение хозяйственной деятельности, не противоречащей требованиям обеспечения сохранности Объекта культурного наследия и позволяющей обеспечить функционирование Объекта культурного наследия в современных условиях;

- восстановление исторического характера благоустройства, малых архитектурных форм, в том числе оград, скамеек, освещения;

- проведение работ по обеспечению пожарной безопасности Объекта культурного наследия и его защиты от динамических воздействий.

В границе территории Объекта культурного наследия запрещается:

- снос Объекта культурного наследия;

- замена аутентичных элементов Объекта культурного наследия, сохранность которых возможно обеспечить методами консервации и научной реставрации;

- строительство объектов капитального строительства, за исключением:

работ по восстановлению элементов историко-градостроительной среды;

работ по восстановлению (регенерации) исторической планировки с учетом градостроительной ситуации, архитектурно-планировочных решений, пространственной организации населенного пункта;

- увеличение объемно-пространственных характеристик, существующих на территории Объекта культурного наследия объектов капитального строительства;

- проведение земляных, строительных, мелиоративных и иных работ, за исключением работ по сохранению Объекта культурного наследия или его отдельных элементов, сохранению историко-градостроительной или природной среды Объекта культурного наследия;

- хозяйственная деятельность, ведущая к разрушению, искажению внешнего облика Объекта культурного наследия и создающая угрозу повреждения, разрушения или уничтожения;

- прокладка открытых коммуникаций;

- размещение наружной рекламы на больших щитах и световых панелях;

- размещение временных построек, киосков, навесов;

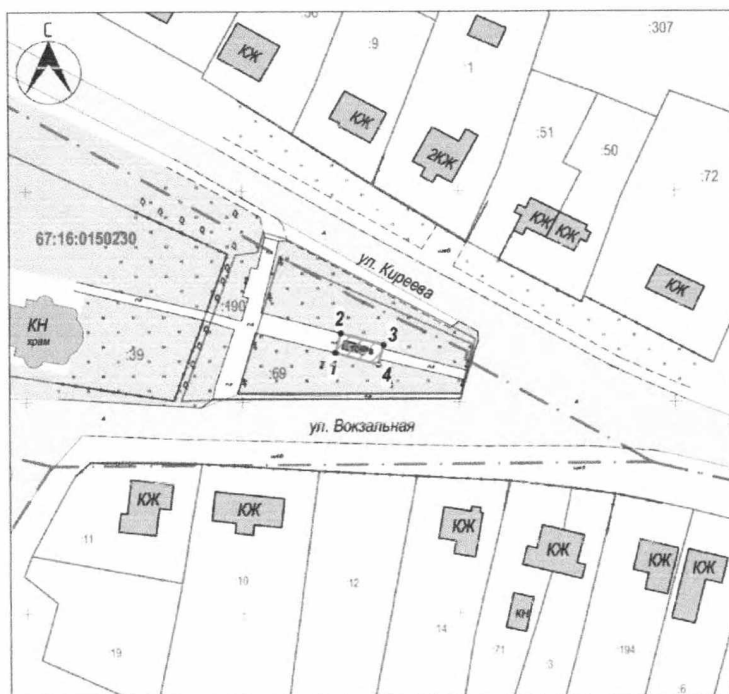
- возведение глухих заборов;

- посадка новых деревьев и кустарников в непосредственной близости от Объекта культурного наследия.








Приложение № 2  
к приказу начальника Главного  
управления Смоленской области по  
культурному наследию  
от 09.04.2026 № Пр-73

### СХЕМА

**границы территории объекта культурного наследия (памятника истории и культуры) народов Российской Федерации федерального значения «Реактивная установка «БМ-13» («Катюша»), установленная в честь первой в мире реактивной артиллерии», 15 июля 1941 г., октябрь 1967 г., расположенного по адресу (местонахождение): Смоленская область, Руднянский район, г. Рудня, координаты поворотных (характерных) точек границы территории Объекта культурного наследия**



#### Условные обозначения:

-  - объект культурного наследия (памятник истории и культуры) народов Российской Федерации федерального значения «Реактивная установка «БМ-13» («Катюша»), установленная в честь первой в мире реактивной артиллерии», 15 июля 1941 г., октябрь 1967 г., расположенный по адресу (местонахождение): Смоленская область, Руднянский район, г. Рудня;
-  - территория объекта культурного наследия (памятника истории и культуры) народов Российской Федерации федерального значения «Реактивная установка «БМ-13» («Катюша»), установленная в честь первой в мире реактивной артиллерии», 15 июля 1941 г., октябрь 1967 г., расположенного по адресу (местонахождение): Смоленская область, Руднянский район, г. Рудня;
-  - поворотные (характерные) точки границы территории ОКН;
-  - границы кадастровых кварталов, сведения о которых внесены в ЕГРН;
-  - границы кадастровых участков, сведения о которых внесены в ЕГРН;
-  - номера кадастровых кварталов, сведения о которых внесены в ЕГРН;
-  - номера кадастровых участков, сведения о которых внесены в ЕГРН.

**ТАБЛИЦА КООРДИНАТ**

**поворотных (характерных) точек границы территории объекта культурного наследия (памятника истории и культуры) народов Российской Федерации федерального значения «Реактивная установка «БМ-13» («Катюша»), установленная в честь первой в мире реактивной артиллерии», 15 июля 1941 г., октябрь 1967 г., расположенного по адресу (местонахождение): Смоленская область, Руднянский район, г. Рудня**

№ точки	Координаты поворотных (характерных) точек в местной системе координат, система координат МСК-67 (зона 1)	
	X	Y
1	479561,71	1160271,54
2	479566,29	1160272,79
3	479563,54	1160282,75
4	479558,96	1160281,43
1	479561,71	1160271,54