



Управление документооборота Аппарат Правительства Смоленской области ЗАРЕГИСТРИРОВАНО 01.08.2025 № 407/58-нр (дата)

ГЛАВНОЕ УПРАВЛЕНИЕ СМОЛЕНСКОЙ ОБЛАСТИ
ПО КУЛЬТУРНОМУ НАСЛЕДИЮ

П Р И К А З

д.п.д. 407/58

№ 81

Об утверждении границ территории объекта культурного наследия (памятника истории и культуры) народов Российской Федерации федерального значения «Крепостные стены и башни», XVI-XVIII вв., включенного в единый государственный реестр объектов культурного наследия (памятников истории и культуры) народов Российской Федерации, расположенного по адресу (местоположение): Смоленская область, г. Смоленск, сквер Памяти Героев, ул. Маршала Жукова, ул. Октябрьской революции, ул. Дзержинского, пл. Победы, ул. Соболева, ул. Студенческая, ул. Тимирязева, центральный парк культуры и отдыха «Лопатинский сад», ул. Большая Краснофлотская, режима использования ее земель

В соответствии с Федеральным законом от 25.06.2002 № 73-ФЗ «Об объектах культурного наследия (памятниках истории и культуры) народов Российской Федерации», приказом Министерства культуры Российской Федерации от 04.06.2015 № 1745 «Об утверждении требований к составлению проектов границ территорий объектов культурного наследия», областным законом от 31.03.2009 № 10-з «Об объектах культурного наследия (памятниках истории и культуры) народов Российской Федерации, расположенных на территории Смоленской области», Положением о Главном управлении Смоленской области по культурному наследию, утвержденным постановлением Администрации Смоленской области от 25.12.2019 № 812, в целях обеспечения государственной охраны объекта

культурного наследия (памятника истории и культуры) народов Российской Федерации федерального значения «Крепостные стены и башни», XVI-XVIII вв., включенного в единый государственный реестр объектов культурного наследия (памятников истории и культуры) народов Российской Федерации, расположенного по адресу (местоположение): Смоленская область, г. Смоленск, сквер Памяти Героев, ул. Маршала Жукова, ул. Октябрьской революции, ул. Дзержинского, пл. Победы, ул. Соболева, ул. Студенческая, ул. Тимирязева, центральный парк культуры и отдыха «Лопатинский сад», ул. Большая Краснофлотская,

п р и к а з ы в а ю:

1. Утвердить границы территории объекта культурного наследия (памятника истории и культуры) народов Российской Федерации федерального значения «Крепостные стены и башни», XVI-XVIII вв., включенного в единый государственный реестр объектов культурного наследия (памятников истории и культуры) народов Российской Федерации, расположенного по адресу (местоположение): Смоленская область, г. Смоленск, сквер Памяти Героев, ул. Маршала Жукова, ул. Октябрьской революции, ул. Дзержинского, пл. Победы, ул. Соболева, ул. Студенческая, ул. Тимирязева, центральный парк культуры и отдыха «Лопатинский сад», ул. Большая Краснофлотская, режим использования ее земель, согласно приложению № 1 к настоящему приказу.

2. Утвердить схему границ территории объекта культурного наследия (памятника истории и культуры) народов Российской Федерации регионального значения федерального значения «Крепостные стены и башни», XVI-XVIII вв., включенного в единый государственный реестр объектов культурного наследия (памятников истории и культуры) народов Российской Федерации, расположенного по адресу (местоположение): Смоленская область, г. Смоленск, сквер Памяти Героев, ул. Маршала Жукова, ул. Октябрьской революции, ул. Дзержинского, пл. Победы, ул. Соболева, ул. Студенческая, ул. Тимирязева, центральный парк культуры и отдыха «Лопатинский сад», ул. Большая Краснофлотская (далее также – схема), координаты поворотных (характерных) точек границ территории объекта культурного наследия (памятника истории и культуры) народов Российской Федерации федерального значения «Крепостные стены и башни», XVI-XVIII вв., включенного в единый государственный реестр объектов культурного наследия (памятников истории и культуры) народов Российской Федерации, расположенного по адресу (местоположение): Смоленская область, г. Смоленск, сквер Памяти Героев, ул. Маршала Жукова, ул. Октябрьской революции, ул. Дзержинского, пл. Победы, ул. Соболева, ул. Студенческая, ул. Тимирязева, центральный парк культуры и отдыха «Лопатинский сад», ул. Большая Краснофлотская, согласно приложению № 2 к настоящему приказу.

3. Контроль за исполнением настоящего приказа оставляю за собой.

Начальник
Главного управления



Д.В. Толмачев

Приложение № 1
к приказу начальника Главного
управления Смоленской области по
культурному наследию
от 11.12.2023 № 81

ГРАНИЦЫ

территории объекта культурного наследия (памятника истории и культуры) народов Российской Федерации федерального значения «Крепостные стены и башни», XVI-XVIII вв., включенного в единый государственный реестр объектов культурного наследия (памятников истории и культуры) народов Российской Федерации, расположенного по адресу (местоположение): Смоленская область, г. Смоленск, сквер Памяти Героев, ул. Маршала Жукова, ул. Октябрьской революции, ул. Дзержинского, пл. Победы, ул. Соболева, ул. Студенческая, ул. Тимирязева, центральный парк культуры и отдыха «Лопатинский сад», ул. Большая Краснофлотская, режим использования ее земель

1. Общие положения

Объект культурного наследия (памятник истории и культуры) народов Российской Федерации федерального значения «Крепостные стены и башни», XVI-XVIII вв., включенный в единый государственный реестр объектов культурного наследия (памятников истории и культуры) народов Российской Федерации, расположенный по адресу (местоположение): Смоленская область, г. Смоленск, сквер Памяти Героев, ул. Маршала Жукова, ул. Октябрьской революции, ул. Дзержинского, пл. Победы, ул. Соболева, ул. Студенческая, ул. Тимирязева, центральный парк культуры и отдыха «Лопатинский сад», ул. Большая Краснофлотская (далее также – Объект культурного наследия), состоит на государственной охране в соответствии с постановлением Совета Министров РСФСР от 30.08.60 № 1327 «О дальнейшем улучшении дела охраны памятников культуры в РСФСР», статьей 64 Федерального закона от 25.06.2002 № 73-ФЗ «Об объектах культурного наследия (памятниках истории и культуры) народов Российской Федерации».

Проект границ территории Объекта культурного наследия разработан в 2022 году обществом с ограниченной ответственностью «Эксперт Наследие».

2. Текстовое описание границ территории Объекта культурного наследия

Границы территории Объекта культурного наследия представляют собой отрезки прямых линий, последовательно соединяющих поворотные (характерные) точки: 1-2-3-4-5-6-7-8-9-10-11-12-13-14-15-16-17-18-19-20-21-1; 22-23-24-25-26-27-28-29-30-31-32-33-34-35-36-37-38-39-40-41-42-43-44-45-46-47-48-49-50-51-52-53-22; 54-55-56-57-58-59-60-61-62-63-64-65-66-67-68-69-70-71-72-73-74-75-76-77-78-79-80-

81-82-83-84-85-86-87-54; 88-89-90-91-92-93-94-95-96-97-98-99-100-101-102-103-104-105-106-107-108-109-110-111-112-113-114-115-116-117-118-119-120-121-122-123-124-125-126-127-128-129-130-131-132-133-134-135-136-137-138-139-140-141-142-143-144-145-146-147-148-149-150-151-152-153-154-55; 155-156-157-158-159-160-161-162-163-164-155; 165-166-167-168-169-170-171-172-173-174-175-176-177-178-179-180-181-165; 182-183-184-185-186-187-188-189-190-191-192-193-182; 194-195-196-197-198-199-200-201-202-203-204-205-206-207-208-209-210-211-212-213-214-215-216-217-218-219-220-221-222-223-224-88; 225-228-229-230-231-232-233-234-225; 235-236-237-238-239-240-241-242-243-244-245-246-247-248-249-250-251-252-253-254-255-256-257-258-259-260-261-262-235; 263-264-265-266-267-268-269-270-271-272-273-274-275-276-277-263; 278-279-280-281-282-283-284-285-286-287-288-289-290-291-292-293-294-295-296-297-298-299-300-301-302-278; 303-304-305-306-307-308-309-310-311-312-313-314-315-303; 316-317-318-319-320-321-322-323-324-325-326-327-328-329-330-331-332-333-334-335-336-337-338-339-340-316; 341-342-343-344-345-346-347-348-349-350-341.

Границы территории идут:

участок I:

- от исходной поворотной (характерной) точки 1 с координатами х (461 216,25) у (1 222 059,84) в северо-восточном направлении на расстояние 63,42 м до поворотной (характерной) точки 2 с координатами х (461 219,79) у (1 222 123,16);
- от поворотной (характерной) точки 2 с координатами х (461 219,79) у (1 222 123,16) в северо-восточном направлении на расстояние 123,30 м до поворотной (характерной) точки 3 с координатами х (461 229,23) у (1 222 246,10);
- от поворотной (характерной) точки 3 с координатами х (461 229,23) у (1 222 246,10) в юго-восточном направлении на расстояние 17,58 м до поворотной (характерной) точки 4 с координатами х (461 211,84) у (1 222 248,69);
- от поворотной (характерной) точки 4 с координатами х (461 211,84) у (1 222 248,69) в юго-западном направлении на расстояние 118,47 м до поворотной (характерной) точки 5 с координатами х (461 201,86) у (1 222 130,64);
- от поворотной (характерной) точки 5 с координатами х (461 201,86) у (1 222 130,64) в северо-западном направлении на расстояние 5,83 м до поворотной (характерной) точки 6 с координатами х (461 207,67) у (1 222 130,11);
- от поворотной (характерной) точки 6 с координатами х (461 207,67) у (1 222 130,11) в юго-западном направлении на расстояние 34,83 м до поворотной (характерной) точки 7 с координатами х (461 204,91) у (1 222 095,40);
- от поворотной (характерной) точки 7 с координатами х (461 204,91) у (1 222 095,40) в юго-восточном направлении на расстояние 5,22 м до поворотной (характерной) точки 8 с координатами х (461 199,71) у (1 222 095,92);
- от поворотной (характерной) точки 8 с координатами х (461 199,71) у (1 222 095,92) в юго-западном направлении на расстояние 5,72 м до поворотной (характерной) точки 9 с координатами х (461 199,39) у (1 222 090,21);
- от поворотной (характерной) точки 9 с координатами х (461 199,39) у (1 222 090,21) в северо-западном направлении на расстояние 5,51 м до поворотной (характерной) точки 10 с координатами х (461 204,87) у (1 222 089,63);

- от поворотной (характерной) точки 10 с координатами х (461 204,87) у (1 222 089,63) в юго-западном направлении на расстояние 11,74 м до поворотной (характерной) точки 11 с координатами х (461 203,71) у (1 222 077,95);

- от поворотной (характерной) точки 11 с координатами х (461 203,71) у (1 222 077,95) в юго-восточном направлении на расстояние 5,00 м до поворотной (характерной) точки 12 с координатами х (461 198,73) у (1 222 078,43);

- от поворотной (характерной) точки 12 с координатами х (461 198,73) у (1 222 078,43) в юго-западном направлении на расстояние 5,86 м до поворотной (характерной) точки 13 с координатами х (461 198,44) у (1 222 072,58);

- от поворотной (характерной) точки 13 с координатами х (461 198,44) у (1 222 072,58) в северо-западном направлении на расстояние 5,45 м до поворотной (характерной) точки 14 с координатами х (461 203,87) у (1 222 072,10);

- от поворотной (характерной) точки 14 с координатами х (461 203,87) у (1 222 072,10) в юго-западном направлении на расстояние 1,00 м до поворотной (характерной) точки 15 с координатами х (461 203,81) у (1 222 071,10);

- от поворотной (характерной) точки 15 с координатами х (461 203,81) у (1 222 071,10) в северо-западном направлении на расстояние 0,25 м до поворотной (характерной) точки 16 с координатами х (461 203,83) у (1 222 070,85);

- от поворотной (характерной) точки 16 с координатами х (461 203,83) у (1 222 070,85) в юго-западном направлении на расстояние 1,00 м до поворотной (характерной) точки 17 с координатами х (461 203,77) у (1 222 069,85);

- от поворотной (характерной) точки 17 с координатами х (461 203,77) у (1 222 069,85) в юго-западном направлении на расстояние 3,95 м до поворотной (характерной) точки 18 с координатами х (461 203,55) у (1 222 065,91);

- от поворотной (характерной) точки 18 с координатами х (461 203,55) у (1 222 065,91) в северо-западном направлении на расстояние 1,00 м до поворотной (характерной) точки 19 с координатами х (461 204,54) у (1 222 065,85);

- от поворотной (характерной) точки 19 с координатами х (461 204,54) у (1 222 065,85) в северо-западном направлении на расстояние 4,98 м до поворотной (характерной) точки 20 с координатами х (461 209,52) у (1 222 065,57);

- от поворотной (характерной) точки 20 с координатами х (461 209,52) у (1 222 065,57) в юго-западном направлении на расстояние 5,30 м до поворотной (характерной) точки 21 с координатами х (461 209,16) у (1 222 060,28);

- от поворотной (характерной) точки 21 с координатами х (461 209,16) у (1 222 060,28) в северо-западном направлении на расстояние 7,10 м в исходную поворотную (характерную) точку 1 с координатами х (461 216,25) у (1 222 059,84);

участок 2:

- от исходной поворотной (характерной) точки 22 с координатами х (461 231,02) у (1 222 270,58) в северо-восточном направлении на расстояние 57,15 м до поворотной (характерной) точки 23 с координатами х (461 236,26) у (1 222 327,49);

- от поворотной (характерной) точки 23 с координатами х (461 236,26) у (1 222 327,49) в северо-восточном направлении на расстояние 39,69 м до поворотной (характерной) точки 24 с координатами х (461 239,82) у (1 222 367,02);

- от поворотной (характерной) точки 24 с координатами х (461 239,82) у (1 222 367,02) в северо-восточном направлении на расстояние 105,83 м до поворотной (характерной) точки 25 с координатами х (461 247,80) у (1 222 472,55);
- от поворотной (характерной) точки 25 с координатами х (461 247,80) у (1 222 472,55) в северо-восточном направлении на расстояние 31,10 м до поворотной (характерной) точки 26 с координатами х (461 250,66) у (1 222 503,52);
- от поворотной (характерной) точки 26 с координатами х (461 250,66) у (1 222 503,52) в юго-восточном направлении на расстояние 4,26 м до поворотной (характерной) точки 27 с координатами х (461 246,41) у (1 222 503,80);
- от поворотной (характерной) точки 27 с координатами х (461 246,41) у (1 222 503,80) в северо-восточном направлении на расстояние 5,63 м до поворотной (характерной) точки 28 с координатами х (461 246,91) у (1 222 509,41);
- от поворотной (характерной) точки 28 с координатами х (461 246,91) у (1 222 509,41) в северо-западном направлении на расстояние 8,30 м до поворотной (характерной) точки 29 с координатами х (461 255,16) у (1 222 508,54);
- от поворотной (характерной) точки 29 с координатами х (461 255,16) у (1 222 508,54) в северо-восточном направлении на расстояние 15,72 м до поворотной (характерной) точки 30 с координатами х (461 256,80) у (1 222 524,18);
- от поворотной (характерной) точки 30 с координатами х (461 256,80) у (1 222 524,18) в юго-восточном направлении на расстояние 8,69 м до поворотной (характерной) точки 31 с координатами х (461 248,16) у (1 222 525,09);
- от поворотной (характерной) точки 31 с координатами х (461 248,16) у (1 222 525,09) в северо-восточном направлении на расстояние 2,95 м до поворотной (характерной) точки 32 с координатами х (461 248,50) у (1 222 528,02);
- от поворотной (характерной) точки 32 с координатами х (461 248,50) у (1 222 528,02) в юго-восточном направлении на расстояние 0,98 м до поворотной (характерной) точки 33 с координатами х (461 247,52) у (1 222 528,11);
- от поворотной (характерной) точки 44 с координатами х (461 224,65) у (1 222 378,26) в юго-западном направлении на расстояние 6,96 м до поворотной (характерной) точки 45 с координатами х (461 223,67) у (1 222 371,37);
- от поворотной (характерной) точки 45 с координатами х (461 223,67) у (1 222 371,37) в юго-восточном направлении на расстояние 15,00 м до поворотной (характерной) точки 46 с координатами х (461 208,82) у (1 222 373,48);
- от поворотной (характерной) точки 46 с координатами х (461 208,82) у (1 222 373,48) в юго-западном направлении на расстояние 7,56 м до поворотной (характерной) точки 47 с координатами х (461 208,21) у (1 222 365,95);
- от поворотной (характерной) точки 47 с координатами х (461 208,21) у (1 222 365,95) в северо-западном направлении на расстояние 0,68 м до поворотной (характерной) точки 48 с координатами х (461 208,89) у (1 222 365,90);
- от поворотной (характерной) точки 48 с координатами х (461 208,89) у (1 222 365,90) в юго-западном направлении на расстояние 35,99 м до поворотной (характерной) точки 49 с координатами х (461 205,98) у (1 222 330,03);

- от поворотной (характерной) точки 49 с координатами х (461 205,98) у (1 222 330,03) в юго-восточном направлении на расстояние 0,69 м до поворотной (характерной) точки 50 с координатами х (461 205,29) у (1 222 330,08);

- от поворотной (характерной) точки 50 с координатами х (461 205,29) у (1 222 330,08) в юго-западном направлении на расстояние 6,85 м до поворотной (характерной) точки 51 с координатами х (461 204,74) у (1 222 323,25);

- от поворотной (характерной) точки 51 с координатами х (461 204,74) у (1 222 323,25) в северо-западном направлении на расстояние 13,00 м до поворотной (характерной) точки 52 с координатами х (461 217,68) у (1 222 322,05);

- от поворотной (характерной) точки 52 с координатами х (461 217,68) у (1 222 322,05) в юго-западном направлении на расстояние 47,78 м до поворотной (характерной) точки 53 с координатами х (461 213,30) у (1 222 274,47);

- от поворотной (характерной) точки 53 с координатами х (461 213,30) у (1 222 274,47) в северо-западном направлении на расстояние 18,14 м в исходную поворотную (характерную) точку 22 с координатами х (461 231,02) у (1 222 270,58);

участок 3:

- от исходной поворотной (характерной) точки 54 с координатами х (461 263,93) у (1 222 844,92) в северо-восточном направлении на расстояние 6,25 м до поворотной (характерной) точки 55 с координатами х (461 264,11) у (1 222 851,16);

- от поворотной (характерной) точки 55 с координатами х (461 264,11) у (1 222 851,16) в северо-западном направлении на расстояние 0,53 м до поворотной (характерной) точки 56 с координатами х (461 264,63) у (1 222 851,04);

- от поворотной (характерной) точки 56 с координатами х (461 264,63) у (1 222 851,04) в северо-западном направлении на расстояние 0,97 м до поворотной (характерной) точки 57 с координатами х (461 265,60) у (1 222 850,96);

- от поворотной (характерной) точки 57 с координатами х (461 265,60) у (1 222 850,96) в северо-восточном направлении на расстояние 1,00 м до поворотной (характерной) точки 58 с координатами х (461 266,60) у (1 222 850,98);

- от поворотной (характерной) точки 58 с координатами х (461 266,60) у (1 222 850,98) в северо-восточном направлении на расстояние 1,05 м до поворотной (характерной) точки 59 с координатами х (461 267,63) у (1 222 851,16);

- от поворотной (характерной) точки 59 с координатами х (461 267,63) у (1 222 851,16) в северо-восточном направлении на расстояние 1,07 м до поворотной (характерной) точки 60 с координатами х (461 268,64) у (1 222 851,49);

- от поворотной (характерной) точки 60 с координатами х (461 268,64) у (1 222 851,49) в северо-восточном направлении на расстояние 1,08 м до поворотной (характерной) точки 61 с координатами х (461 269,61) у (1 222 851,97);

- от поворотной (характерной) точки 61 с координатами х (461 269,61) у (1 222 851,97) в северо-восточном направлении на расстояние 1,07 м до поворотной (характерной) точки 62 с координатами х (461 270,49) у (1 222 852,58);

- от поворотной (характерной) точки 62 с координатами х (461 270,49) у (1 222 852,58) в северо-восточном направлении на расстояние 1,06 м до поворотной (характерной) точки 63 с координатами х (461 271,27) у (1 222 853,30);

- [illegible]

- от поворотной (характерной) точки 77 с координатами х (461 269,52) у (1 222 864,92) в юго-восточном направлении на расстояние 1,07 м до поворотной (характерной) точки 78 с координатами х (461 268,55) у (1 222 865,38);
- от поворотной (характерной) точки 78 с координатами х (461 268,55) у (1 222 865,38) в юго-восточном направлении на расстояние 1,06 м до поворотной (характерной) точки 79 с координатами х (461 267,54) у (1 222 865,69);
- от поворотной (характерной) точки 79 с координатами х (461 267,54) у (1 222 865,69) в юго-восточном направлении на расстояние 1,04 м до поворотной (характерной) точки 80 с координатами х (461 266,51) у (1 222 865,86);
- от поворотной (характерной) точки 80 с координатами х (461 266,51) у (1 222 865,86) в юго-восточном направлении на расстояние 1,01 м до поворотной (характерной) точки 81 с координатами х (461 265,50) у (1 222 865,89);
- от поворотной (характерной) точки 81 с координатами х (461 265,50) у (1 222 865,89) в юго-западном направлении на расстояние 0,97 м до поворотной (характерной) точки 82 с координатами х (461 264,53) у (1 222 865,78);
- от поворотной (характерной) точки 82 с координатами х (461 264,53) у (1 222 865,78) в северо-восточном направлении на расстояние 5,74 м до поворотной (характерной) точки 83 с координатами х (461 264,69) у (1 222 871,52);
- от поворотной (характерной) точки 83 с координатами х (461 264,69) у (1 222 871,52) в юго-восточном направлении на расстояние 7,82 м до поворотной (характерной) точки 84 с координатами х (461 256,87) у (1 222 871,78);
- от поворотной (характерной) точки 84 с координатами х (461 256,87) у (1 222 871,78) в юго-западном направлении на расстояние 19,10 м до поворотной (характерной) точки 85 с координатами х (461 255,83) у (1 222 852,71);
- от поворотной (характерной) точки 85 с координатами х (461 255,83) у (1 222 852,71) в юго-западном направлении на расстояние 6,92 м до поворотной (характерной) точки 86 с координатами х (461 255,45) у (1 222 845,80);
- от поворотной (характерной) точки 86 с координатами х (461 255,45) у (1 222 845,80) в северо-западном направлении на расстояние 1,85 м до поворотной (характерной) точки 87 с координатами х (461 257,18) у (1 222 845,13);
- от поворотной (характерной) точки 87 с координатами х (461 257,18) у (1 222 845,13) в северо-западном направлении на расстояние 6,76 м в исходную поворотную (характерную) точку 54 с координатами х (461 263,93) у (1 222 844,92);

участок 4:

- от исходной поворотной (характерной) точки 88 с координатами х (461 187,53) у (1 223 132,83) в юго-восточном направлении на расстояние 89,97 м до поворотной (характерной) точки 89 с координатами х (461 141,83) у (1 223 210,33);
- от поворотной (характерной) точки 89 с координатами х (461 141,83) у (1 223 210,33) в северо-восточном направлении на расстояние 9,46 м до поворотной (характерной) точки 90 с координатами х (461 143,56) у (1 223 219,63);
- от поворотной (характерной) точки 90 с координатами х (461 143,56) у (1 223 219,63) в юго-восточном направлении на расстояние 10,49 м до поворотной (характерной) точки 91 с координатами х (461 138,61) у (1 223 228,88);

- от поворотной (характерной) точки 91 с координатами х (461 138,61) у (1 223 228,88) в юго-восточном направлении на расстояние 10,09 м до поворотной (характерной) точки 92 с координатами х (461 129,28) у (1 223 232,71);
- от поворотной (характерной) точки 92 с координатами х (461 129,28) у (1 223 232,71) в юго-западном направлении на расстояние 9,42 м до поворотной (характерной) точки 93 с координатами х (461 119,99) у (1 223 231,13);
- от поворотной (характерной) точки 93 с координатами х (461 119,99) у (1 223 231,13) в юго-западном направлении на расстояние 9,70 м до поворотной (характерной) точки 94 с координатами х (461 113,33) у (1 223 224,08);
- от поворотной (характерной) точки 94 с координатами х (461 113,33) у (1 223 224,08) в юго-западном направлении на расстояние 11,38 м до поворотной (характерной) точки 95 с координатами х (461 112,37) у (1 223 212,74);
- от поворотной (характерной) точки 95 с координатами х (461 112,37) у (1 223 212,74) в юго-западном направлении на расстояние 50,96 м до поворотной (характерной) точки 96 с координатами х (461 065,41) у (1 223 192,95);
- от поворотной (характерной) точки 96 с координатами х (461 065,41) у (1 223 192,95) в юго-западном направлении на расстояние 5,10 м до поворотной (характерной) точки 97 с координатами х (461 060,71) у (1 223 190,96);
- от поворотной (характерной) точки 97 с координатами х (461 060,71) у (1 223 190,96) в юго-западном направлении на расстояние 118,24 м до поворотной (характерной) точки 98 с координатами х (460 944,26) у (1 223 170,42);
- от поворотной (характерной) точки 98 с координатами х (460 944,26) у (1 223 170,42) в юго-восточном направлении на расстояние 6,30 м до поворотной (характерной) точки 99 с координатами х (460 943,17) у (1 223 176,62);
- от поворотной (характерной) точки 99 с координатами х (460 943,17) у (1 223 176,62) в юго-западном направлении на расстояние 16,76 м до поворотной (характерной) точки 100 с координатами х (460 926,70) у (1 223 173,51);
- от поворотной (характерной) точки 100 с координатами х (460 926,70) у (1 223 173,51) в юго-западном направлении на расстояние 8,37 м до поворотной (характерной) точки 101 с координатами х (460 918,48) у (1 223 171,95);
- от поворотной (характерной) точки 101 с координатами х (460 918,48) у (1 223 171,95) в северо-западном направлении на расстояние 5,37 м до поворотной (характерной) точки 102 с координатами х (460 919,69) у (1 223 166,72);
- от поворотной (характерной) точки 102 с координатами х (460 919,69) у (1 223 166,72) в юго-западном направлении на расстояние 106,15 м до поворотной (характерной) точки 103 с координатами х (460 814,09) у (1 223 155,93);
- от поворотной (характерной) точки 103 с координатами х (460 814,09) у (1 223 155,93) в юго-восточном направлении на расстояние 50,46 м до поворотной (характерной) точки 104 с координатами х (460 783,07) у (1 223 195,73);
- от поворотной (характерной) точки 104 с координатами х (460 783,07) у (1 223 195,73) в юго-восточном направлении на расстояние 34,30 м до поворотной (характерной) точки 105 с координатами х (460 761,97) у (1 223 222,77);
- от поворотной (характерной) точки 105 с координатами х (460 761,97) у (1 223 222,77) в северо-восточном направлении на расстояние 9,07 м до поворотной (характерной) точки 106 с координатами х (460 765,94) у (1 223 230,93);

- от поворотной (характерной) точки 106 с координатами х (460 765,94) у (1 223 230,93) в юго-восточном направлении на расстояние 9,99 м до поворотной (характерной) точки 107 с координатами х (460 763,38) у (1 223 240,59);
- от поворотной (характерной) точки 107 с координатами х (460 763,38) у (1 223 240,59) в юго-восточном направлении на расстояние 10,62 м до поворотной (характерной) точки 108 с координатами х (460 755,33) у (1 223 247,51);
- от поворотной (характерной) точки 108 с координатами х (460 755,33) у (1 223 247,51) в юго-западном направлении на расстояние 12,58 м до поворотной (характерной) точки 109 с координатами х (460 742,76) у (1 223 247,00);
- от поворотной (характерной) точки 109 с координатами х (460 742,76) у (1 223 247,00) в юго-западном направлении на расстояние 10,17 м до поворотной (характерной) точки 110 с координатами х (460 735,00) у (1 223 240,42);
- от поворотной (характерной) точки 110 с координатами х (460 735,00) у (1 223 240,42) в юго-западном направлении на расстояние 10,32 м до поворотной (характерной) точки 111 с координатами х (460 732,68) у (1 223 230,36);
- от поворотной (характерной) точки 111 с координатами х (460 732,68) у (1 223 230,36) в юго-западном направлении на расстояние 131,10 м до поворотной (характерной) точки 112 с координатами х (460 601,85) у (1 223 221,94);
- от поворотной (характерной) точки 112 с координатами х (460 601,85) у (1 223 221,94) в юго-восточном направлении на расстояние 10,78 м до поворотной (характерной) точки 113 с координатами х (460 601,15) у (1 223 232,70);
- от поворотной (характерной) точки 113 с координатами х (460 601,15) у (1 223 232,70) в юго-западном направлении на расстояние 28,36 м до поворотной (характерной) точки 114 с координатами х (460 572,80) у (1 223 232,13);
- от поворотной (характерной) точки 114 с координатами х (460 572,80) у (1 223 232,13) в северо-западном направлении на расстояние 9,73 м до поворотной (характерной) точки 115 с координатами х (460 573,06) у (1 223 222,40);
- от поворотной (характерной) точки 115 с координатами х (460 573,06) у (1 223 222,40) в юго-восточном направлении на расстояние 48,95 м до поворотной (характерной) точки 116 с координатами х (460 524,15) у (1 223 224,40);
- от поворотной (характерной) точки 116 с координатами х (460 524,15) у (1 223 224,40) в юго-восточном направлении на расстояние 92,53 м до поворотной (характерной) точки 117 с координатами х (460 431,70) у (1 223 228,17);
- от поворотной (характерной) точки 117 с координатами х (460 431,70) у (1 223 228,17) в юго-восточном направлении на расстояние 9,17 м до поворотной (характерной) точки 118 с координатами х (460 428,08) у (1 223 236,59);
- от поворотной (характерной) точки 118 с координатами х (460 428,08) у (1 223 236,59) в юго-восточном направлении на расстояние 10,62 м до поворотной (характерной) точки 119 с координатами х (460 418,84) у (1 223 241,82);
- от поворотной (характерной) точки 119 с координатами х (460 418,84) у (1 223 241,82) в юго-западном направлении на расстояние 10,35 м до поворотной (характерной) точки 120 с координатами х (460 408,68) у (1 223 239,84);
- от поворотной (характерной) точки 120 с координатами х (460 408,68) у (1 223 239,84) в юго-западном направлении на расстояние 10,33 м до поворотной (характерной) точки 121 с координатами х (460 402,11) у (1 223 231,87);

- от поворотной (характерной) точки 121 с координатами х (460 402,11) у (1 223 231,87) в юго-западном направлении на расстояние 9,55 м до поворотной (характерной) точки 122 с координатами х (460 401,63) у (1 223 222,33);
- от поворотной (характерной) точки 122 с координатами х (460 401,63) у (1 223 222,33) в северо-западном направлении на расстояние 7,04 м до поворотной (характерной) точки 123 с координатами х (460 405,77) у (1 223 216,64);
- от поворотной (характерной) точки 123 с координатами х (460 405,77) у (1 223 216,64) в юго-западном направлении на расстояние 152,64 м до поворотной (характерной) точки 124 с координатами х (460 328,68) у (1 223 084,90);
- от поворотной (характерной) точки 124 с координатами х (460 328,68) у (1 223 084,90) в юго-восточном направлении на расстояние 5,40 м до поворотной (характерной) точки 125 с координатами х (460 323,87) у (1 223 087,35);
- от поворотной (характерной) точки 125 с координатами х (460 323,87) у (1 223 087,35) в юго-западном направлении на расстояние 18,21 м до поворотной (характерной) точки 126 с координатами х (460 315,52) у (1 223 071,17);
- от поворотной (характерной) точки 126 с координатами х (460 315,52) у (1 223 071,17) в юго-западном направлении на расстояние 5,11 м до поворотной (характерной) точки 127 с координатами х (460 313,18) у (1 223 066,63);
- от поворотной (характерной) точки 127 с координатами х (460 313,18) у (1 223 066,63) в северо-западном направлении на расстояние 3,72 м до поворотной (характерной) точки 128 с координатами х (460 316,48) у (1 223 064,92);
- от поворотной (характерной) точки 128 с координатами х (460 316,48) у (1 223 064,92) в северо-западном направлении на расстояние 0,94 м до поворотной (характерной) точки 129 с координатами х (460 316,99) у (1 223 064,13);
- от поворотной (характерной) точки 129 с координатами х (460 316,99) у (1 223 064,13) в северо-западном направлении на расстояние 5,53 м до поворотной (характерной) точки 130 с координатами х (460 320,01) у (1 223 059,50);
- от поворотной (характерной) точки 130 с координатами х (460 320,01) у (1 223 059,50) в юго-западном направлении на расстояние 54,91 м до поворотной (характерной) точки 131 с координатами х (460 291,56) у (1 223 012,53);
- от поворотной (характерной) точки 131 с координатами х (460 291,56) у (1 223 012,53) в юго-западном направлении на расстояние 10,66 м до поворотной (характерной) точки 132 с координатами х (460 285,86) у (1 223 003,52);
- от поворотной (характерной) точки 132 с координатами х (460 285,86) у (1 223 003,52) в юго-западном направлении на расстояние 11,70 м до поворотной (характерной) точки 133 с координатами х (460 279,27) у (1 222 993,86);
- от поворотной (характерной) точки 133 с координатами х (460 279,27) у (1 222 993,86) в юго-западном направлении на расстояние 18,11 м до поворотной (характерной) точки 134 с координатами х (460 269,14) у (1 222 978,86);
- от поворотной (характерной) точки 134 с координатами х (460 269,14) у (1 222 978,86) в юго-западном направлении на расстояние 16,03 м до поворотной (характерной) точки 135 с координатами х (460 260,07) у (1 222 965,64);
- от поворотной (характерной) точки 135 с координатами х (460 260,07) у (1 222 965,64) в юго-западном направлении на расстояние 18,43 м до поворотной (характерной) точки 136 с координатами х (460 249,73) у (1 222 950,39);

- [illegible]

- [illegible]

- [illegible]

- от поворотной (характерной) точки 181 с координатами х (460 087,59) у (1 222 825,15) в северо-восточном направлении на расстояние 3,96 м до поворотной (характерной) точки 182 с координатами х (460 090,88) у (1 222 827,36);
- от поворотной (характерной) точки 182 с координатами х (460 090,88) у (1 222 827,36) в северо-западном направлении на расстояние 1,66 м до поворотной (характерной) точки 183 с координатами х (460 092,53) у (1 222 827,25);
- от поворотной (характерной) точки 183 с координатами х (460 092,53) у (1 222 827,25) в северо-западном направлении на расстояние 5,46 м до поворотной (характерной) точки 184 с координатами х (460 097,98) у (1 222 826,92);
- от поворотной (характерной) точки 184 с координатами х (460 097,98) у (1 222 826,92) в северо-восточном направлении на расстояние 88,21 м до поворотной (характерной) точки 185 с координатами х (460 171,46) у (1 222 875,72);
- от поворотной (характерной) точки 185 с координатами х (460 171,46) у (1 222 875,72) в северо-восточном направлении на расстояние 44,77 м до поворотной (характерной) точки 186 с координатами х (460 208,75) у (1 222 900,49);
- от поворотной (характерной) точки 186 с координатами х (460 208,75) у (1 222 900,49) в северо-восточном направлении на расстояние 16,87 м до поворотной (характерной) точки 187 с координатами х (460 221,56) у (1 222 911,46);
- от поворотной (характерной) точки 187 с координатами х (460 221,56) у (1 222 911,46) в северо-восточном направлении на расстояние 16,59 м до поворотной (характерной) точки 188 с координатами х (460 235,30) у (1 222 920,75);
- от поворотной (характерной) точки 188 с координатами х (460 235,30) у (1 222 920,75) в северо-восточном направлении на расстояние 29,06 м до поворотной (характерной) точки 189 с координатами х (460 255,77) у (1 222 941,38);
- от поворотной (характерной) точки 189 с координатами х (460 255,77) у (1 222 941,38) в северо-восточном направлении на расстояние 65,14 м до поворотной (характерной) точки 190 с координатами х (460 293,05) у (1 222 994,80);
- от поворотной (характерной) точки 190 с координатами х (460 293,05) у (1 222 994,80) в юго-восточном направлении на расстояние 4,83 м до поворотной (характерной) точки 191 с координатами х (460 288,98) у (1 222 997,40);
- от поворотной (характерной) точки 191 с координатами х (460 288,98) у (1 222 997,40) в северо-восточном направлении на расстояние 11,85 м до поворотной (характерной) точки 192 с координатами х (460 295,55) у (1 223 007,27);
- от поворотной (характерной) точки 192 с координатами х (460 295,55) у (1 223 007,27) в северо-восточном направлении на расстояние 1,00 м до поворотной (характерной) точки 193 с координатами х (460 296,10) у (1 223 008,10);
- от поворотной (характерной) точки 193 с координатами х (460 296,10) у (1 223 008,10) в северо-западном направлении на расстояние 4,78 м до поворотной (характерной) точки 194 с координатами х (460 300,10) у (1 223 005,48);
- от поворотной (характерной) точки 194 с координатами х (460 300,10) у (1 223 005,48) в северо-восточном направлении на расстояние 37,33 м до поворотной (характерной) точки 195 с координатами х (460 319,47) у (1 223 037,40);
- от поворотной (характерной) точки 195 с координатами х (460 319,47) у (1 223 037,40) в юго-восточном направлении на расстояние 2,86 м до поворотной (характерной) точки 196 с координатами х (460 317,34) у (1 223 039,30);

- от поворотной (характерной) точки 196 с координатами х (460 317,34) у (1 223 039,30) в северо-восточном направлении на расстояние 17,70 м до поворотной (характерной) точки 197 с координатами х (460 328,74) у (1 223 052,84);
- от поворотной (характерной) точки 197 с координатами х (460 328,74) у (1 223 052,84) в северо-восточном направлении на расстояние 184,10 м до поворотной (характерной) точки 198 с координатами х (460 423,86) у (1 223 210,46);
- от поворотной (характерной) точки 198 с координатами х (460 423,86) у (1 223 210,46) в северо-западном направлении на расстояние 20,61 м до поворотной (характерной) точки 199 с координатами х (460 444,45) у (1 223 209,80);
- от поворотной (характерной) точки 199 с координатами х (460 444,45) у (1 223 209,80) в северо-восточном направлении на расстояние 2,19 м до поворотной (характерной) точки 200 с координатами х (460 444,56) у (1 223 211,99);
- от поворотной (характерной) точки 200 с координатами х (460 444,56) у (1 223 211,99) в северо-западном направлении на расстояние 13,49 м до поворотной (характерной) точки 201 с координатами х (460 458,04) у (1 223 211,47);
- от поворотной (характерной) точки 201 с координатами х (460 458,04) у (1 223 211,47) в северо-восточном направлении на расстояние 1,77 м до поворотной (характерной) точки 202 с координатами х (460 458,17) у (1 223 213,23);
- от поворотной (характерной) точки 202 с координатами х (460 458,17) у (1 223 213,23) в северо-западном направлении на расстояние 14,65 м до поворотной (характерной) точки 203 с координатами х (460 472,79) у (1 223 212,14);
- от поворотной (характерной) точки 203 с координатами х (460 472,79) у (1 223 212,14) в северо-западном направлении на расстояние 18,08 м до поворотной (характерной) точки 204 с координатами х (460 490,80) у (1 223 210,64);
- от поворотной (характерной) точки 204 с координатами х (460 490,80) у (1 223 210,64) в юго-западном направлении на расстояние 2,33 м до поворотной (характерной) точки 205 с координатами х (460 490,62) у (1 223 208,31);
- от поворотной (характерной) точки 205 с координатами х (460 490,62) у (1 223 208,31) в северо-западном направлении на расстояние 35,20 м до поворотной (характерной) точки 206 с координатами х (460 525,80) у (1 223 207,18);
- от поворотной (характерной) точки 206 с координатами х (460 525,80) у (1 223 207,18) в северо-западном направлении на расстояние 47,87 м до поворотной (характерной) точки 207 с координатами х (460 573,64) у (1 223 205,63);
- от поворотной (характерной) точки 207 с координатами х (460 573,64) у (1 223 205,63) в северо-западном направлении на расстояние 1,96 м до поворотной (характерной) точки 208 с координатами х (460 573,66) у (1 223 203,67);
- от поворотной (характерной) точки 208 с координатами х (460 573,66) у (1 223 203,67) в северо-западном направлении на расстояние 28,91 м до поворотной (характерной) точки 209 с координатами х (460 602,57) у (1 223 203,29);
- от поворотной (характерной) точки 220 с координатами х (461 119,48) у (1 223 198,98) в северо-западном направлении на расстояние 2,19 м до поворотной (характерной) точки 221 с координатами х (461 120,85) у (1 223 197,27);
- от поворотной (характерной) точки 221 с координатами х (461 120,85) у (1 223 197,27) в северо-восточном направлении на расстояние 6,93 м до поворотной (характерной) точки 222 с координатами х (461 127,27) у (1 223 199,87);

- от поворотной (характерной) точки 222 с координатами х (461 127,27) у (1 223 199,87) в северо-западном направлении на расстояние 88,81 м до поворотной (характерной) точки 223 с координатами х (461 171,97) у (1 223 123,13);

- от поворотной (характерной) точки 223 с координатами х (461 171,97) у (1 223 123,13) в северо-восточном направлении на расстояние 5,53 м до поворотной (характерной) точки 224 с координатами х (461 176,67) у (1 223 126,05);

- от поворотной (характерной) точки 224 с координатами х (461 176,67) у (1 223 126,05) в северо-восточном направлении на расстояние 12,80 м в исходную поворотную (характерную) точку 88 с координатами х (461 187,53) у (1 223 132,83);

участок 5:

- от исходной поворотной (характерной) точки 225 с координатами х (460 067,33) у (1 222 798,14) в северо-восточном направлении на расстояние 20,37 м до поворотной (характерной) точки 226 с координатами х (460 080,93) у (1 222 813,31);

- от поворотной (характерной) точки 226 с координатами х (460 080,93) у (1 222 813,31) в северо-восточном направлении на расстояние 2,97 м до поворотной (характерной) точки 227 с координатами х (460 083,35) у (1 222 815,04);

- от поворотной (характерной) точки 227 с координатами х (460 083,35) у (1 222 815,04) в юго-восточном направлении на расстояние 7,80 м до поворотной (характерной) точки 228 с координатами х (460 080,66) у (1 222 822,36);

- от поворотной (характерной) точки 228 с координатами х (460 080,66) у (1 222 822,36) в юго-восточном направлении на расстояние 4,19 м до поворотной (характерной) точки 229 с координатами х (460 078,24) у (1 222 825,78);

- от поворотной (характерной) точки 229 с координатами х (460 078,24) у (1 222 825,78) в юго-восточном направлении на расстояние 15,81 м до поворотной (характерной) точки 230 с координатами х (460 066,94) у (1 222 836,84);

- от поворотной (характерной) точки 230 с координатами х (460 066,94) у (1 222 836,84) в юго-западном направлении на расстояние 23,65 м до поворотной (характерной) точки 231 с координатами х (460 051,62) у (1 222 818,82);

- от поворотной (характерной) точки 231 с координатами х (460 051,62) у (1 222 818,82) в северо-западном направлении на расстояние 9,30 м до поворотной (характерной) точки 232 с координатами х (460 058,82) у (1 222 812,93);

- от поворотной (характерной) точки 232 с координатами х (460 058,82) у (1 222 812,93) в юго-западном направлении на расстояние 8,15 м до поворотной (характерной) точки 233 с координатами х (460 053,66) у (1 222 806,62);

- от поворотной (характерной) точки 233 с координатами х (460 053,66) у (1 222 806,62) в северо-западном направлении на расстояние 8,01 м до поворотной (характерной) точки 234 с координатами х (460 061,31) у (1 222 804,26);

- от поворотной (характерной) точки 234 с координатами х (460 061,31) у (1 222 804,26) в северо-западном направлении на расстояние 8,58 м в исходную поворотную (характерную) точку 225 с координатами х (460 067,33) у (1 222 798,14);

участок 6:

- от исходной поворотной (характерной) точки 235 с координатами х (459 893,73) у (1 222 346,54) в юго-восточном направлении на расстояние 1,16 м до поворотной (характерной) точки 236 с координатами х (459 893,60) у (1 222 347,69);

- от поворотной (характерной) точки 236 с координатами х (459 893,60) у (1 222 347,69) в юго-восточном направлении на расстояние 0,85 м до поворотной (характерной) точки 237 с координатами х (459 893,43) у (1 222 348,52);
- от поворотной (характерной) точки 237 с координатами х (459 893,43) у (1 222 348,52) в юго-западном направлении на расстояние 0,49 м до поворотной (характерной) точки 238 с координатами х (459 892,96) у (1 222 348,42);
- от поворотной (характерной) точки 238 с координатами х (459 892,96) у (1 222 348,42) в юго-восточном направлении на расстояние 7,30 м до поворотной (характерной) точки 239 с координатами х (459 891,29) у (1 222 355,52);
- от поворотной (характерной) точки 239 с координатами х (459 891,29) у (1 222 355,52) в северо-восточном направлении на расстояние 0,50 м до поворотной (характерной) точки 240 с координатами х (459 891,78) у (1 222 355,64);
- от поворотной (характерной) точки 240 с координатами х (459 891,78) у (1 222 355,64) в юго-восточном направлении на расстояние 15,16 м до поворотной (характерной) точки 241 с координатами х (459 888,21) у (1 222 370,37);
- от поворотной (характерной) точки 241 с координатами х (459 888,21) у (1 222 370,37) в юго-восточном направлении на расстояние 39,26 м до поворотной (характерной) точки 242 с координатами х (459 878,92) у (1 222 408,51);
- от поворотной (характерной) точки 242 с координатами х (459 878,92) у (1 222 408,51) в юго-восточном направлении на расстояние 10,14 м до поворотной (характерной) точки 243 с координатами х (459 876,43) у (1 222 418,34);
- от поворотной (характерной) точки 243 с координатами х (459 876,43) у (1 222 418,34) в юго-восточном направлении на расстояние 10,76 м до поворотной (характерной) точки 244 с координатами х (459 873,99) у (1 222 428,83);
- от поворотной (характерной) точки 244 с координатами х (459 873,99) у (1 222 428,83) в юго-восточном направлении на расстояние 1,65 м до поворотной (характерной) точки 245 с координатами х (459 873,59) у (1 222 430,43);
- от поворотной (характерной) точки 245 с координатами х (459 873,59) у (1 222 430,43) в северо-восточном направлении на расстояние 1,40 м до поворотной (характерной) точки 246 с координатами х (459 874,97) у (1 222 430,67);
- от поворотной (характерной) точки 246 с координатами х (459 874,97) у (1 222 430,67) в юго-восточном направлении на расстояние 9,44 м до поворотной (характерной) точки 247 с координатами х (459 872,93) у (1 222 439,90);
- от поворотной (характерной) точки 247 с координатами х (459 872,93) у (1 222 439,90) в юго-западном направлении на расстояние 1,56 м до поворотной (характерной) точки 248 с координатами х (459 871,40) у (1 222 439,64);
- от поворотной (характерной) точки 248 с координатами х (459 871,40) у (1 222 439,64) в юго-восточном направлении на расстояние 5,38 м до поворотной (характерной) точки 249 с координатами х (459 870,12) у (1 222 444,86);
- от поворотной (характерной) точки 249 с координатами х (459 870,12) у (1 222 444,86) в юго-восточном направлении на расстояние 31,41 м до поворотной (характерной) точки 250 с координатами х (459 862,74) у (1 222 475,40);
- от поворотной (характерной) точки 250 с координатами х (459 862,74) у (1 222 475,40) в юго-восточном направлении на расстояние 7,87 м до поворотной (характерной) точки 251 с координатами х (459 860,90) у (1 222 483,05);

- от поворотной (характерной) точки 251 с координатами х (459 860,90) у (1 222 483,05) в юго-западном направлении на расстояние 6,17 м до поворотной (характерной) точки 252 с координатами х (459 854,91) у (1 222 481,56);
- от поворотной (характерной) точки 252 с координатами х (459 854,91) у (1 222 481,56) в северо-западном направлении на расстояние 7,86 м до поворотной (характерной) точки 253 с координатами х (459 856,78) у (1 222 473,93);
- от поворотной (характерной) точки 253 с координатами х (459 856,78) у (1 222 473,93) в северо-западном направлении на расстояние 24,06 м до поворотной (характерной) точки 254 с координатами х (459 862,46) у (1 222 450,56);
- от поворотной (характерной) точки 254 с координатами х (459 862,46) у (1 222 450,56) в северо-западном направлении на расстояние 12,69 м до поворотной (характерной) точки 255 с координатами х (459 865,46) у (1 222 438,23);
- от поворотной (характерной) точки 255 с координатами х (459 865,46) у (1 222 438,23) в юго-западном направлении на расстояние 2,31 м до поворотной (характерной) точки 256 с координатами х (459 863,19) у (1 222 437,83);
- от поворотной (характерной) точки 256 с координатами х (459 863,19) у (1 222 437,83) в северо-западном направлении на расстояние 9,46 м до поворотной (характерной) точки 257 с координатами х (459 865,24) у (1 222 428,60);
- от поворотной (характерной) точки 257 с координатами х (459 865,24) у (1 222 428,60) в северо-восточном направлении на расстояние 2,46 м до поворотной (характерной) точки 258 с координатами х (459 867,66) у (1 222 429,07);
- от поворотной (характерной) точки 258 с координатами х (459 867,66) у (1 222 429,07) в северо-западном направлении на расстояние 1,85 м до поворотной (характерной) точки 259 с координатами х (459 868,10) у (1 222 427,28);
- от поворотной (характерной) точки 259 с координатами х (459 868,10) у (1 222 427,28) в северо-западном направлении на расстояние 20,78 м до поворотной (характерной) точки 260 с координатами х (459 872,97) у (1 222 407,08);
- от поворотной (характерной) точки 260 с координатами х (459 872,97) у (1 222 407,08) в северо-западном направлении на расстояние 39,22 м до поворотной (характерной) точки 261 с координатами х (459 882,19) у (1 222 368,96);
- от поворотной (характерной) точки 261 с координатами х (459 882,19) у (1 222 368,96) в северо-западном направлении на расстояние 24,35 м до поворотной (характерной) точки 262 с координатами х (459 887,92) у (1 222 345,29);
- от поворотной (характерной) точки 262 с координатами х (459 887,92) у (1 222 345,29) в северо-восточном направлении на расстояние 5,94 м в исходную поворотную (характерную) точку 235 с координатами х (459 893,73) у (1 222 346,54);

участок 7:

- от исходной поворотной (характерной) точки 263 с координатами х (459 955,23) у (1 222 086,35) в юго-восточном направлении на расстояние 27,65 м до поворотной (характерной) точки 264 с координатами х (459 949,30) у (1 222 113,35);
- от поворотной (характерной) точки 264 с координатами х (459 949,30) у (1 222 113,35) в северо-восточном направлении на расстояние 0,72 м до поворотной (характерной) точки 265 с координатами х (459 949,99) у (1 222 113,54);

- от поворотной (характерной) точки 265 с координатами х (459 949,99) у (1 222 113,54) в юго-восточном направлении на расстояние 8,00 м до поворотной (характерной) точки 266 с координатами х (459 948,48) у (1 222 121,39);
- от поворотной (характерной) точки 266 с координатами х (459 948,48) у (1 222 121,39) в юго-западном направлении на расстояние 1,10 м до поворотной (характерной) точки 267 с координатами х (459 947,38) у (1 222 121,31);
- от поворотной (характерной) точки 267 с координатами х (459 947,38) у (1 222 121,31) в юго-восточном направлении на расстояние 59,52 м до поворотной (характерной) точки 268 с координатами х (459 934,19) у (1 222 179,35);
- от поворотной (характерной) точки 268 с координатами х (459 934,19) у (1 222 179,35) в северо-восточном направлении на расстояние 0,59 м до поворотной (характерной) точки 269 с координатами х (459 934,77) у (1 222 179,49);
- от поворотной (характерной) точки 269 с координатами х (459 934,77) у (1 222 179,49) в юго-восточном направлении на расстояние 6,59 м до поворотной (характерной) точки 270 с координатами х (459 933,12) у (1 222 185,87);
- от поворотной (характерной) точки 270 с координатами х (459 933,12) у (1 222 185,87) в юго-западном направлении на расстояние 2,39 м до поворотной (характерной) точки 271 с координатами х (459 930,73) у (1 222 185,72);
- от поворотной (характерной) точки 271 с координатами х (459 930,73) у (1 222 185,72) в юго-западном направлении на расстояние 3,17 м до поворотной (характерной) точки 272 с координатами х (459 927,63) у (1 222 185,07);
- от поворотной (характерной) точки 272 с координатами х (459 927,63) у (1 222 185,07) в северо-западном направлении на расстояние 16,33 м до поворотной (характерной) точки 273 с координатами х (459 931,28) у (1 222 169,16);
- от поворотной (характерной) точки 273 с координатами х (459 931,28) у (1 222 169,16) в северо-восточном направлении на расстояние 0,50 м до поворотной (характерной) точки 274 с координатами х (459 931,77) у (1 222 169,26);
- от поворотной (характерной) точки 274 с координатами х (459 931,77) у (1 222 169,26) в северо-западном направлении на расстояние 7,27 м до поворотной (характерной) точки 275 с координатами х (459 933,42) у (1 222 162,19);
- от поворотной (характерной) точки 275 с координатами х (459 933,42) у (1 222 162,19) в юго-западном направлении на расстояние 0,50 м до поворотной (характерной) точки 276 с координатами х (459 932,94) у (1 222 162,08);
- от поворотной (характерной) точки 276 с координатами х (459 932,94) у (1 222 162,08) в северо-западном направлении на расстояние 79,28 м до поворотной (характерной) точки 277 с координатами х (459 950,55) у (1 222 084,77);
- от поворотной (характерной) точки 277 с координатами х (459 950,55) у (1 222 084,77) в северо-восточном направлении на расстояние 4,94 м в исходную поворотную (характерную) точку 263 с координатами х (459 955,23) у (1 222 086,35);

участок 8:

- от исходной поворотной (характерной) точки 278 с координатами х (460 034,73) у (1 221 870,58) в юго-восточном направлении на расстояние 91,81 м до поворотной (характерной) точки 279 с координатами х (460 000,01) у (1 221 955,57);

- от поворотной (характерной) точки 279 с координатами х (460 000,01) у (1 221 955,57) в северо-восточном направлении на расстояние 0,49 м до поворотной (характерной) точки 280 с координатами х (460 000,48) у (1 221 955,72);
- от поворотной (характерной) точки 280 с координатами х (460 000,48) у (1 221 955,72) в юго-восточном направлении на расстояние 8,23 м до поворотной (характерной) точки 281 с координатами х (459 997,69) у (1 221 963,46);
- от поворотной (характерной) точки 281 с координатами х (459 997,69) у (1 221 963,46) в юго-западном направлении на расстояние 0,39 м до поворотной (характерной) точки 282 с координатами х (459 997,32) у (1 221 963,33);
- от поворотной (характерной) точки 282 с координатами х (459 997,32) у (1 221 963,33) в юго-восточном направлении на расстояние 13,54 м до поворотной (характерной) точки 283 с координатами х (459 992,95) у (1 221 976,14);
- от поворотной (характерной) точки 283 с координатами х (459 992,95) у (1 221 976,14) в юго-восточном направлении на расстояние 45,66 м до поворотной (характерной) точки 284 с координатами х (459 978,23) у (1 222 019,36);
- от поворотной (характерной) точки 284 с координатами х (459 978,23) у (1 222 019,36) в юго-восточном направлении на расстояние 25,05 м до поворотной (характерной) точки 285 с координатами х (459 970,16) у (1 222 043,08);
- от поворотной (характерной) точки 285 с координатами х (459 970,16) у (1 222 043,08) в юго-западном направлении на расстояние 0,50 м до поворотной (характерной) точки 286 с координатами х (459 969,68) у (1 222 042,92);
- от поворотной (характерной) точки 286 с координатами х (459 969,68) у (1 222 042,92) в юго-западном направлении на расстояние 4,42 м до поворотной (характерной) точки 287 с координатами х (459 965,43) у (1 222 041,72);
- от поворотной (характерной) точки 287 с координатами х (459 965,43) у (1 222 041,72) в северо-западном направлении на расстояние 55,22 м до поворотной (характерной) точки 288 с координатами х (459 983,28) у (1 221 989,47);
- от поворотной (характерной) точки 288 с координатами х (459 983,28) у (1 221 989,47) в северо-западном направлении на расстояние 13,83 м до поворотной (характерной) точки 289 с координатами х (459 987,75) у (1 221 976,37);
- от поворотной (характерной) точки 289 с координатами х (459 987,75) у (1 221 976,37) в северо-западном направлении на расстояние 11,96 м до поворотной (характерной) точки 290 с координатами х (459 991,63) у (1 221 965,06);
- от поворотной (характерной) точки 290 с координатами х (459 991,63) у (1 221 965,06) в северо-западном направлении на расстояние 3,13 м до поворотной (характерной) точки 291 с координатами х (459 992,64) у (1 221 962,09);
- от поворотной (характерной) точки 291 с координатами х (459 992,64) у (1 221 962,09) в северо-западном направлении на расстояние 0,89 м до поворотной (характерной) точки 292 с координатами х (459 992,93) у (1 221 961,25);
- от поворотной (характерной) точки 292 с координатами х (459 992,93) у (1 221 961,25) в юго-западном направлении на расстояние 2,94 м до поворотной (характерной) точки 293 с координатами х (459 990,16) у (1 221 960,27);
- от поворотной (характерной) точки 293 с координатами х (459 990,16) у (1 221 960,27) в юго-западном направлении на расстояние 0,08 м до поворотной (характерной) точки 294 с координатами х (459 990,08) у (1 221 960,24);

- от поворотной (характерной) точки 294 с координатами х (459 990,08) у (1 221 960,24) в северо-западном направлении на расстояние 7,24 м до поворотной (характерной) точки 295 с координатами х (459 992,60) у (1 221 953,45);
- от поворотной (характерной) точки 295 с координатами х (459 992,60) у (1 221 953,45) в северо-восточном направлении на расстояние 2,42 м до поворотной (характерной) точки 296 с координатами х (459 994,87) у (1 221 954,28);
- от поворотной (характерной) точки 296 с координатами х (459 994,87) у (1 221 954,28) в северо-западном направлении на расстояние 17,98 м до поворотной (характерной) точки 297 с координатами х (460 001,56) у (1 221 937,59);
- от поворотной (характерной) точки 297 с координатами х (460 001,56) у (1 221 937,59) в северо-западном направлении на расстояние 13,00 м до поворотной (характерной) точки 298 с координатами х (460 006,38) у (1 221 925,52);
- от поворотной (характерной) точки 298 с координатами х (460 006,38) у (1 221 925,52) в северо-западном направлении на расстояние 23,70 м до поворотной (характерной) точки 299 с координатами х (460 015,19) у (1 221 903,51);
- от поворотной (характерной) точки 299 с координатами х (460 015,19) у (1 221 903,51) в северо-западном направлении на расстояние 35,35 м до поворотной (характерной) точки 300 с координатами х (460 028,32) у (1 221 870,69);
- от поворотной (характерной) точки 300 с координатами х (460 028,32) у (1 221 870,69) в северо-западном направлении на расстояние 0,14 м до поворотной (характерной) точки 301 с координатами х (460 028,38) у (1 221 870,56);
- от поворотной (характерной) точки 301 с координатами х (460 028,38) у (1 221 870,56) в северо-западном направлении на расстояние 0,53 м до поворотной (характерной) точки 302 с координатами х (460 028,58) у (1 221 870,07);
- от поворотной (характерной) точки 302 с координатами х (460 028,58) у (1 221 870,07) в северо-восточном направлении на расстояние 6,18 м в исходную поворотную (характерную) точку 278 с координатами х (460 034,73) у (1 221 870,58);

участок 9:

- от исходной поворотной (характерной) точки 303 с координатами х (460 056,58) у (1 221 822,25) в юго-восточном направлении на расстояние 34,48 м до поворотной (характерной) точки 304 с координатами х (460 043,11) у (1 221 853,99);
- от поворотной (характерной) точки 304 с координатами х (460 043,11) у (1 221 853,99) в юго-западном направлении на расстояние 6,75 м до поворотной (характерной) точки 305 с координатами х (460 036,90) у (1 221 851,34);
- от поворотной (характерной) точки 305 с координатами х (460 036,90) у (1 221 851,34) в северо-западном направлении на расстояние 3,41 м до поворотной (характерной) точки 306 с координатами х (460 038,26) у (1 221 848,22);
- от поворотной (характерной) точки 306 с координатами х (460 038,26) у (1 221 848,22) в юго-западном направлении на расстояние 4,14 м до поворотной (характерной) точки 307 с координатами х (460 034,76) у (1 221 846,00);
- от поворотной (характерной) точки 307 с координатами х (460 034,76) у (1 221 846,00) в северо-западном направлении на расстояние 7,07 м до поворотной (характерной) точки 308 с координатами х (460 037,33) у (1 221 839,42);

- от поворотной (характерной) точки 308 с координатами х (460 037,33) у (1 221 839,42) в юго-западном направлении на расстояние 3,40 м до поворотной (характерной) точки 309 с координатами х (460 034,15) у (1 221 838,21);
- от поворотной (характерной) точки 309 с координатами х (460 034,15) у (1 221 838,21) в юго-западном направлении на расстояние 9,83 м до поворотной (характерной) точки 310 с координатами х (460 024,95) у (1 221 834,74);
- от поворотной (характерной) точки 310 с координатами х (460 024,95) у (1 221 834,74) в северо-западном направлении на расстояние 17,63 м до поворотной (характерной) точки 311 с координатами х (460 031,07) у (1 221 818,21);
- от поворотной (характерной) точки 311 с координатами х (460 031,07) у (1 221 818,21) в северо-восточном направлении на расстояние 14,37 м до поворотной (характерной) точки 312 с координатами х (460 044,33) у (1 221 823,76);
- от поворотной (характерной) точки 312 с координатами х (460 044,33) у (1 221 823,76) в северо-западном направлении на расстояние 6,11 м до поворотной (характерной) точки 313 с координатами х (460 046,79) у (1 221 818,17);
- от поворотной (характерной) точки 313 с координатами х (460 046,79) у (1 221 818,17) в северо-восточном направлении на расстояние 3,87 м до поворотной (характерной) точки 314 с координатами х (460 050,36) у (1 221 819,67);
- от поворотной (характерной) точки 314 с координатами х (460 050,36) у (1 221 819,67) в северо-западном направлении на расстояние 0,07 м до поворотной (характерной) точки 315 с координатами х (460 050,39) у (1 221 819,60);
- от поворотной (характерной) точки 315 с координатами х (460 050,39) у (1 221 819,60) в северо-восточном направлении на расстояние 6,74 м в исходную поворотную (характерную) точку 303 с координатами х (460 056,58) у (1 221 822,25);

участок 10:

- от исходной поворотной (характерной) точки 316 с координатами х (460 348,38) у (1 221 471,86) в юго-восточном направлении на расстояние 66,18 м до поворотной (характерной) точки 317 с координатами х (460 286,40) у (1 221 495,08);
- от поворотной (характерной) точки 317 с координатами х (460 286,40) у (1 221 495,08) в юго-западном направлении на расстояние 1,80 м до поворотной (характерной) точки 318 с координатами х (460 284,60) у (1 221 494,99);
- от поворотной (характерной) точки 318 с координатами х (460 284,60) у (1 221 494,99) в юго-восточном направлении на расстояние 136,74 м до поворотной (характерной) точки 319 с координатами х (460 193,11) у (1 221 596,62);
- от поворотной (характерной) точки 319 с координатами х (460 193,11) у (1 221 596,62) в юго-восточном направлении на расстояние 15,46 м до поворотной (характерной) точки 320 с координатами х (460 184,16) у (1 221 609,22);
- от поворотной (характерной) точки 320 с координатами х (460 184,16) у (1 221 609,22) в юго-западном направлении на расстояние 1,05 м до поворотной (характерной) точки 321 с координатами х (460 183,31) у (1 221 608,61);
- от поворотной (характерной) точки 321 с координатами х (460 183,31) у (1 221 608,61) в юго-восточном направлении на расстояние 49,28 м до поворотной (характерной) точки 322 с координатами х (460 154,76) у (1 221 648,78);

- от поворотной (характерной) точки 322 с координатами х (460 154,76) у (1 221 648,78) в юго-восточном направлении на расстояние 36,60 м до поворотной (характерной) точки 323 с координатами х (460 133,76) у (1 221 678,75);
- от поворотной (характерной) точки 323 с координатами х (460 133,76) у (1 221 678,75) в юго-западном направлении на расстояние 0,40 м до поворотной (характерной) точки 324 с координатами х (460 133,44) у (1 221 678,51);
- от поворотной (характерной) точки 324 с координатами х (460 133,44) у (1 221 678,51) в юго-восточном направлении на расстояние 34,36 м до поворотной (характерной) точки 325 с координатами х (460 113,67) у (1 221 706,61);
- от поворотной (характерной) точки 325 с координатами х (460 113,67) у (1 221 706,61) в северо-восточном направлении на расстояние 6,25 м до поворотной (характерной) точки 326 с координатами х (460 118,51) у (1 221 710,57);
- от поворотной (характерной) точки 326 с координатами х (460 118,51) у (1 221 710,57) в юго-восточном направлении на расстояние 20,03 м до поворотной (характерной) точки 327 с координатами х (460 106,96) у (1 221 726,94);
- от поворотной (характерной) точки 327 с координатами х (460 106,96) у (1 221 726,94) в юго-западном направлении на расстояние 13,69 м до поворотной (характерной) точки 328 с координатами х (460 096,08) у (1 221 718,63);
- от поворотной (характерной) точки 328 с координатами х (460 096,08) у (1 221 718,63) в северо-западном направлении на расстояние 5,59 м до поворотной (характерной) точки 329 с координатами х (460 098,89) у (1 221 713,80);
- от поворотной (характерной) точки 329 с координатами х (460 098,89) у (1 221 713,80) в юго-западном направлении на расстояние 0,52 м до поворотной (характерной) точки 330 с координатами х (460 098,45) у (1 221 713,52);
- от поворотной (характерной) точки 330 с координатами х (460 098,45) у (1 221 713,52) в северо-западном направлении на расстояние 9,21 м до поворотной (характерной) точки 331 с координатами х (460 103,25) у (1 221 705,66);
- от поворотной (характерной) точки 331 с координатами х (460 103,25) у (1 221 705,66) в северо-восточном направлении на расстояние 4,09 м до поворотной (характерной) точки 332 с координатами х (460 106,74) у (1 221 707,80);
- от поворотной (характерной) точки 332 с координатами х (460 106,74) у (1 221 707,80) в северо-западном направлении на расстояние 39,31 м до поворотной (характерной) точки 333 с координатами х (460 128,95) у (1 221 675,36);
- от поворотной (характерной) точки 333 с координатами х (460 128,95) у (1 221 675,36) в северо-западном направлении на расстояние 85,88 м до поворотной (характерной) точки 334 с координатами х (460 178,62) у (1 221 605,30);
- от поворотной (характерной) точки 334 с координатами х (460 178,62) у (1 221 605,30) в юго-западном направлении на расстояние 8,98 м до поворотной (характерной) точки 335 с координатами х (460 171,31) у (1 221 600,09);
- от поворотной (характерной) точки 335 с координатами х (460 171,31) у (1 221 600,09) в северо-западном направлении на расстояние 16,00 м до поворотной (характерной) точки 336 с координатами х (460 180,53) у (1 221 587,01);
- от поворотной (характерной) точки 336 с координатами х (460 180,53) у (1 221 587,01) в северо-восточном направлении на расстояние 10,55 м до поворотной (характерной) точки 337 с координатами х (460 189,10) у (1 221 593,16);

- от поворотной (характерной) точки 337 с координатами х (460 189,10) у (1 221 593,16) в северо-западном направлении на расстояние 139,51 м до поворотной (характерной) точки 338 с координатами х (460 282,65) у (1 221 489,66);

- от поворотной (характерной) точки 338 с координатами х (460 282,65) у (1 221 489,66) в северо-восточном направлении на расстояние 1,62 м до поворотной (характерной) точки 339 с координатами х (460 284,17) у (1 221 490,23);

- от поворотной (характерной) точки 339 с координатами х (460 284,17) у (1 221 490,23) в северо-западном направлении на расстояние 66,34 м до поворотной (характерной) точки 340 с координатами х (460 346,17) у (1 221 466,64);

- от поворотной (характерной) точки 340 с координатами х (460 346,17) у (1 221 466,64) в северо-восточном направлении на расстояние 5,66 м в исходную поворотную (характерную) точку 316 с координатами х (460 348,38) у (1 221 471,86);

участок 11:

- от исходной поворотной (характерной) точки 341 с координатами х (460 591,66) у (1 221 458,59) в юго-восточном направлении на расстояние 7,05 м до поворотной (характерной) точки 342 с координатами х (460 588,81) у (1 221 465,03);

- от поворотной (характерной) точки 342 с координатами х (460 588,81) у (1 221 465,03) в юго-западном направлении на расстояние 2,33 м до поворотной (характерной) точки 343 с координатами х (460 586,67) у (1 221 464,10);

- от поворотной (характерной) точки 343 с координатами х (460 586,67) у (1 221 464,10) в юго-западном направлении на расстояние 41,36 м до поворотной (характерной) точки 344 с координатами х (460 548,74) у (1 221 447,62);

- от поворотной (характерной) точки 344 с координатами х (460 548,74) у (1 221 447,62) в юго-восточном направлении на расстояние 54,70 м до поворотной (характерной) точки 345 с координатами х (460 494,04) у (1 221 448,19);

- от поворотной (характерной) точки 345 с координатами х (460 494,04) у (1 221 448,19) в северо-западном направлении на расстояние 7,00 м до поворотной (характерной) точки 346 с координатами х (460 494,13) у (1 221 441,18);

- от поворотной (характерной) точки 346 с координатами х (460 494,13) у (1 221 441,18) в северо-западном направлении на расстояние 56,13 м до поворотной (характерной) точки 347 с координатами х (460 550,25) у (1 221 440,19);

- от поворотной (характерной) точки 347 с координатами х (460 550,25) у (1 221 440,19) в северо-восточном направлении на расстояние 3,54 м до поворотной (характерной) точки 348 с координатами х (460 553,48) у (1 221 441,63);

- от поворотной (характерной) точки 348 с координатами х (460 553,48) у (1 221 441,63) в северо-восточном направлении на расстояние 11,90 м до поворотной (характерной) точки 349 с координатами х (460 564,36) у (1 221 446,46);

- от поворотной (характерной) точки 349 с координатами х (460 564,36) у (1 221 446,46) в северо-восточном направлении на расстояние 28,46 м до поворотной (характерной) точки 350 с координатами х (460 590,38) у (1 221 458,01);

- от поворотной (характерной) точки 350 с координатами х (460 590,38) у (1 221 458,01) в северо-восточном направлении на расстояние 1,41 м в исходную поворотную (характерную) точку 341 с координатами х (460 591,66) у (1 221 458,59).

На схеме граница территории Объекта культурного наследия выделена синим цветом.

3. Режим использования земель территории Объекта культурного наследия

В границе территории Объекта культурного наследия разрешается:

- проведение работ по сохранению Объекта культурного наследия, предусматривающих консервацию, ремонт, реставрацию и приспособление Объекта культурного наследия для современного использования;
- проведение работ по восстановлению (регенерации) исторической планировки с учетом градостроительной ситуации, архитектурно-планировочных решений, пространственной организации населенного пункта;
- проведение капитального ремонта объектов капитального строительства, расположенных в границах территории Объекта культурного наследия, с учетом их восприятия вместе с Объектом культурного наследия;
- ведение хозяйственной деятельности, не противоречащей требованиям обеспечения сохранности Объекта культурного наследия и позволяющей обеспечить функционирование Объекта культурного наследия в современных условиях;
- восстановление исторического характера благоустройства, малых архитектурных форм, в том числе оград, скамеек, освещения;
- проведение работ по обеспечению пожарной безопасности Объекта культурного наследия и его защиты от динамических воздействий;
- проведение земляных, строительных, мелиоративных, хозяйственных и иных работ на территории распространения объекта культурного наследия (памятника истории и культуры) народов Российской Федерации федерального значения «Культурный слой города» возможно в соответствии с требованиями Федерального закона от 25.06.2002 № 73-ФЗ «Об объектах культурного наследия (памятниках истории и культуры) народов Российской Федерации», иными нормативными правовыми актами в сфере сохранения, использования, популяризации и государственной охраны объектов культурного наследия.

В границе территории Объекта культурного наследия запрещается:

- снос Объекта культурного наследия;
- замена аутентичных элементов Объекта культурного наследия, сохранность которых возможно обеспечить методами консервации и научной реставрации;
- строительство объектов капитального строительства, за исключением:
 - работ по восстановлению элементов историко-градостроительной среды;
 - работ по восстановлению (регенерации) исторической планировки с учетом градостроительной ситуации, архитектурно-планировочных решений, пространственной организации населенного пункта;
- увеличение объемно-пространственных характеристик, существующих на территории Объекта культурного наследия объектов капитального строительства;
- проведение земляных, строительных, мелиоративных и иных работ, за исключением работ по сохранению Объекта культурного наследия или его

отдельных элементов, сохранению историко-градостроительной или природной среды Объекта культурного наследия;

- хозяйственная деятельность, ведущая к разрушению, искажению внешнего облика Объекта культурного наследия и создающая угрозу повреждения, разрушения или уничтожения;

- прокладка открытых коммуникаций;

- размещение наружной рекламы на больших щитах и световых панелях;

- размещение временных построек, киосков, навесов;

- возведение глухих заборов;

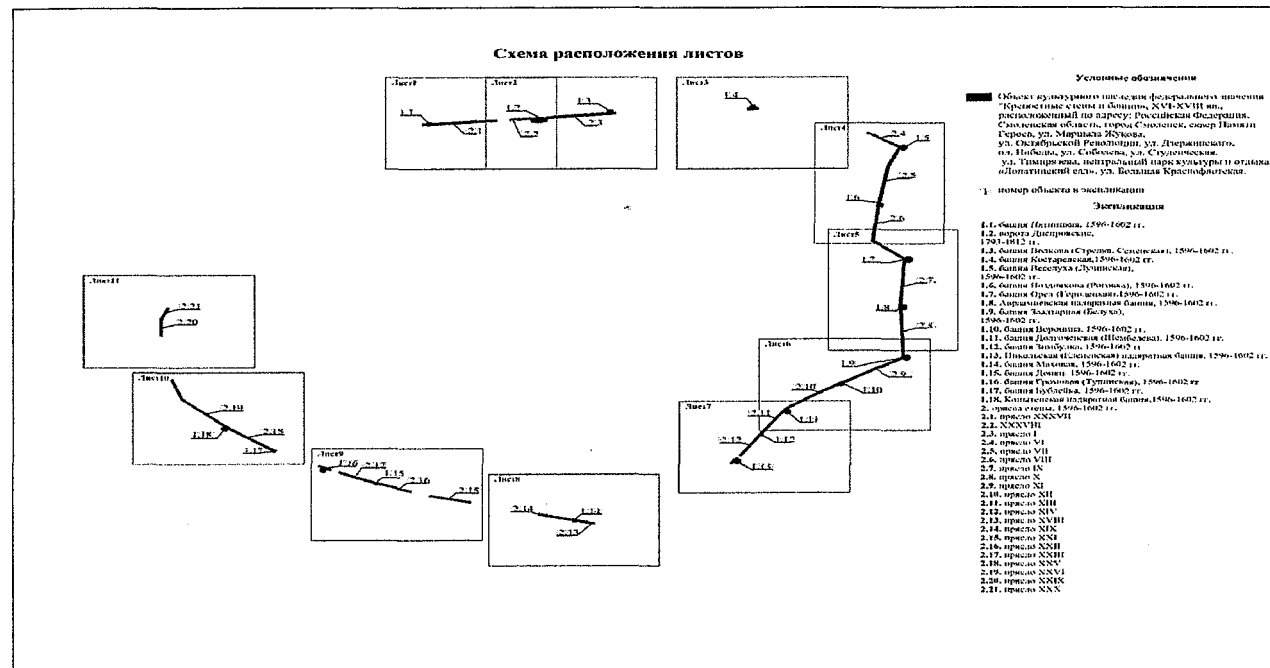
- посадка новых деревьев и кустарников в непосредственной близости от стен Объекта культурного наследия;

- установка на крышах и фасадах Объекта культурного наследия телеантенн спутниковой связи и внешних блоков кондиционеров.

к приказу начальника Главного управления
Смоленской области по культурному наследию
от И.И. ДДБ № 81

CXEMA

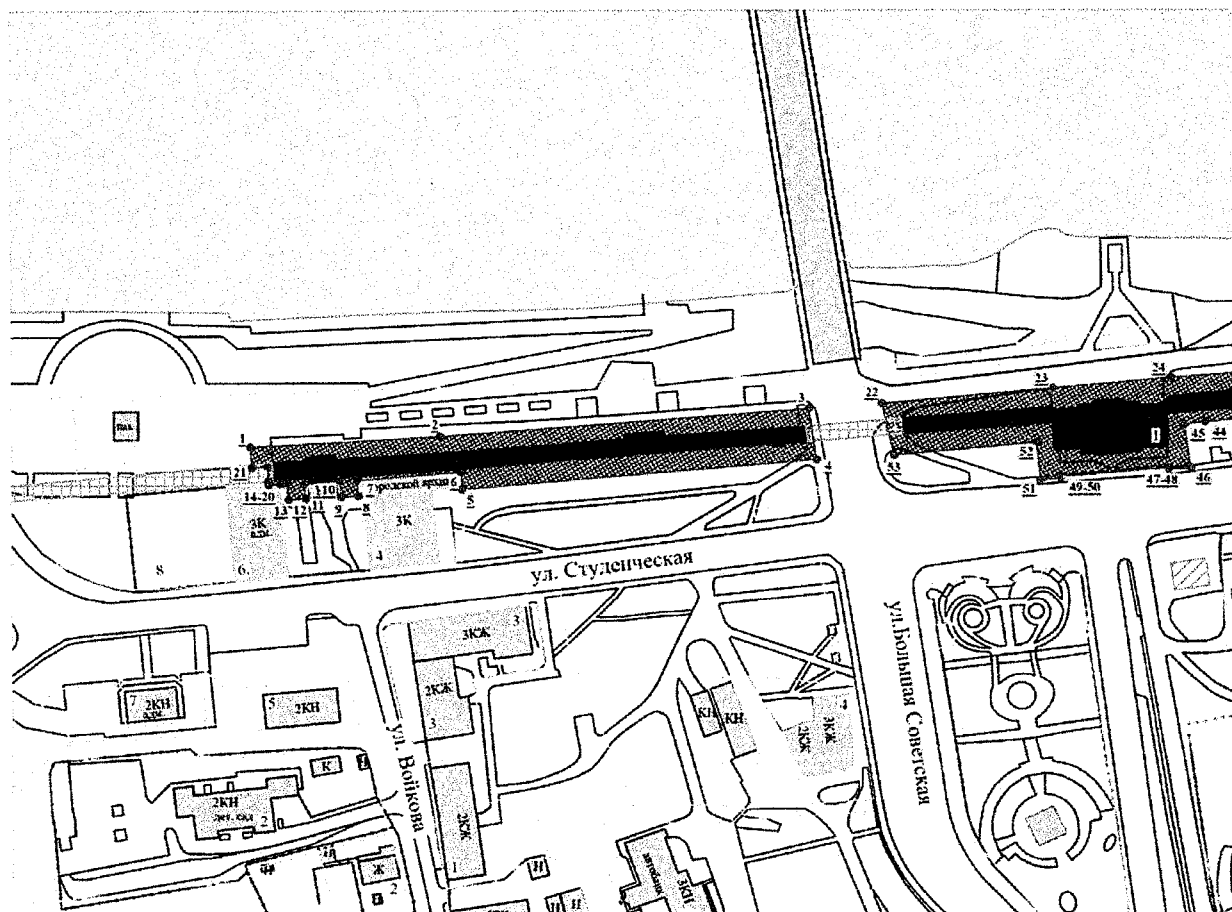
границы территории объекта культурного наследия (памятника истории и культуры) народов Российской Федерации федерального значения «Крепостные стены и башни», XVI-XVIII вв., включенного в единый государственный реестр объектов культурного наследия (памятников истории и культуры) народов Российской Федерации, расположенного по адресу (местоположение): Смоленская область, г. Смоленск, сквер Памяти Героев, ул. Маршала Жукова, ул. Октябрьской революции, ул. Дзержинского, пл. Победы, ул. Соболева, ул. Студенческая, ул. Тимирязева, центральный парк культуры и отдыха «Лопатинский сад», ул. Большая Краснофлотская, координаты поворотных (характерных) точек границы территории Объекта культурного наследия



**Схема границы территории объекта культурного наследия федерального значения
"Крепостные стены и башни", XVI-XVIII вв.,**

Российская Федерация, Смоленская область, город Смоленск, сквер Памяти Героев, ул. Маршала Жукова,
ул. Октябрьской Революции, ул. Дзержинского, пл. Победы, ул. Соболева, ул. Студенческая,
ул. Тимирязева, центральный парк культуры и отдыха «Лопатинский сад», ул. Большая Краснофлотская.

(Лист 1)



Условные обозначения




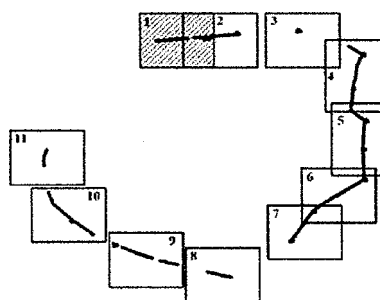
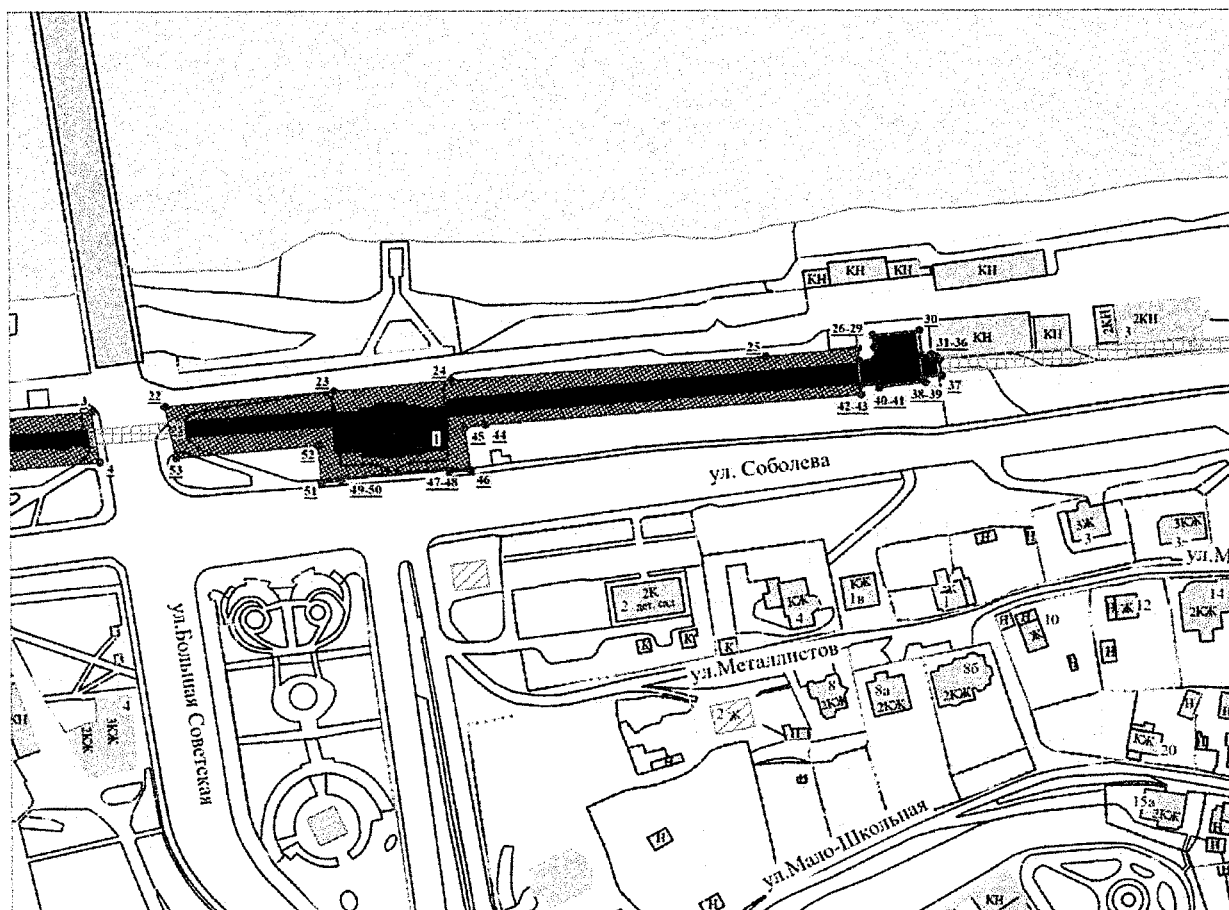
-  Объект культурного наследия федерального значения
"Крепостные стены и башни", XVI-XVIII вв.,
Российская Федерация, Смоленская область, город
Смоленск, сквер Памяти Героев, ул. Маршала Жукова,
ул. Октябрьской Революции, ул. Дзержинского, пл.
Победы, ул. Соболева, ул. Студенческая,
ул. Тимирязева, центральный парк культуры и отдыха
«Лопатинский сад», ул. Большая Краснофлотская.
-  Территория объекта культурного наследия
-  Местоположение утраченного объекта культурного
наследия - участков Крепостной Стены XVII в.
- 1 Характерные (поворотные) точки границы
территории ОКН

СХЕМА РАСПОЛОЖЕНИЯ ЛИСТОВ



**Схема границы территории объекта культурного наследия федерального значения
"Крепостные стены и башни", XVI-XVIII вв.,**

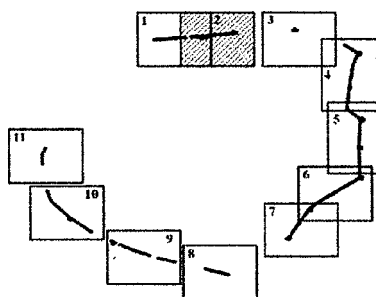
Российская Федерация, Смоленская область, город Смоленск, сквер Памяти Героев, ул. Маршала Жукова,
ул. Октябрьской Революции, ул. Дзержинского, пл. Победы, ул. Соболева, ул. Студенческая,
ул. Тимирязева, центральный парк культуры и отдыха «Лопатинский сад», ул. Большая Краснофлотская.
(Лист 2)



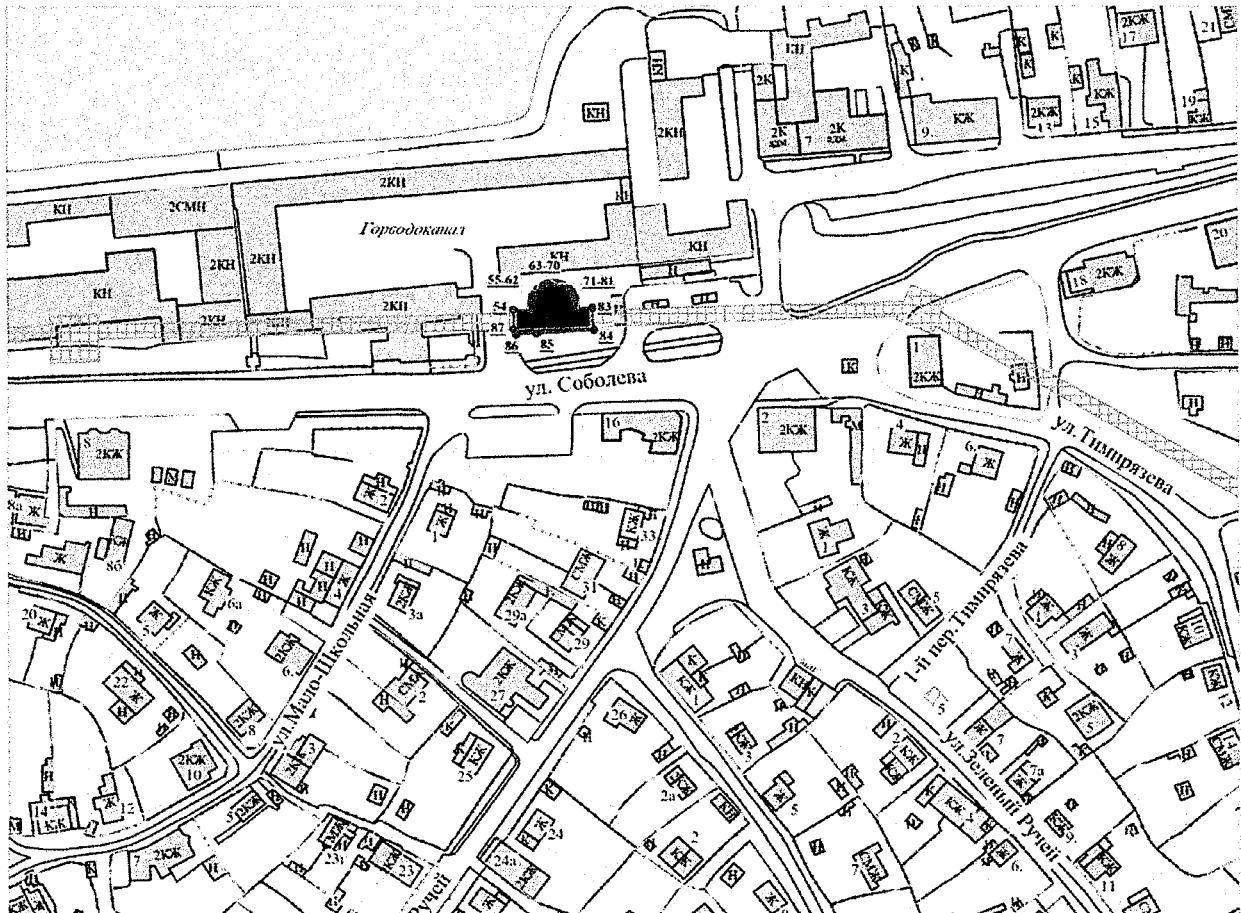
Условные обозначения

- Объект культурного наследия федерального значения "Крепостные стены и башни", XVI-XVIII вв., Российская Федерация, Смоленская область, город Смоленск, сквер Памяти Героев, ул. Маршала Жукова, ул. Октябрьской Революции, ул. Дзержинского, пл. Победы, ул. Соболева, ул. Студенческая, ул. Тимирязева, центральный парк культуры и отдыха «Попатицкий сад», ул. Большая Краснофлотская.
- Территория объекта культурного наследия
- Местоположение утраченного объекта культурного наследия - участков Крепостной Стены XVII в.
- Характерные (поворотные) точки границы территории ОКН

СХЕМА РАСПОЛОЖЕНИЯ ЛИСТОВ



**Схема границы территории объекта культурного наследия федерального значения
"Крепостные стены и башни", XVI-XVIII вв.,**
Российская Федерация, Смоленская область, город Смоленск, сквер Памяти Героев, ул. Маршала Жукова,
ул. Октябрьской Революции, ул. Дзержинского, пл. Победы, ул. Соболева, ул. Студенческая,
ул. Тимирязева, центральный парк культуры и отдыха «Лопатинский сад», ул. Большая Краснофлотская.
(Лист 3)



Условные обозначения





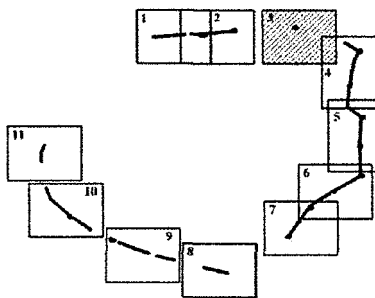
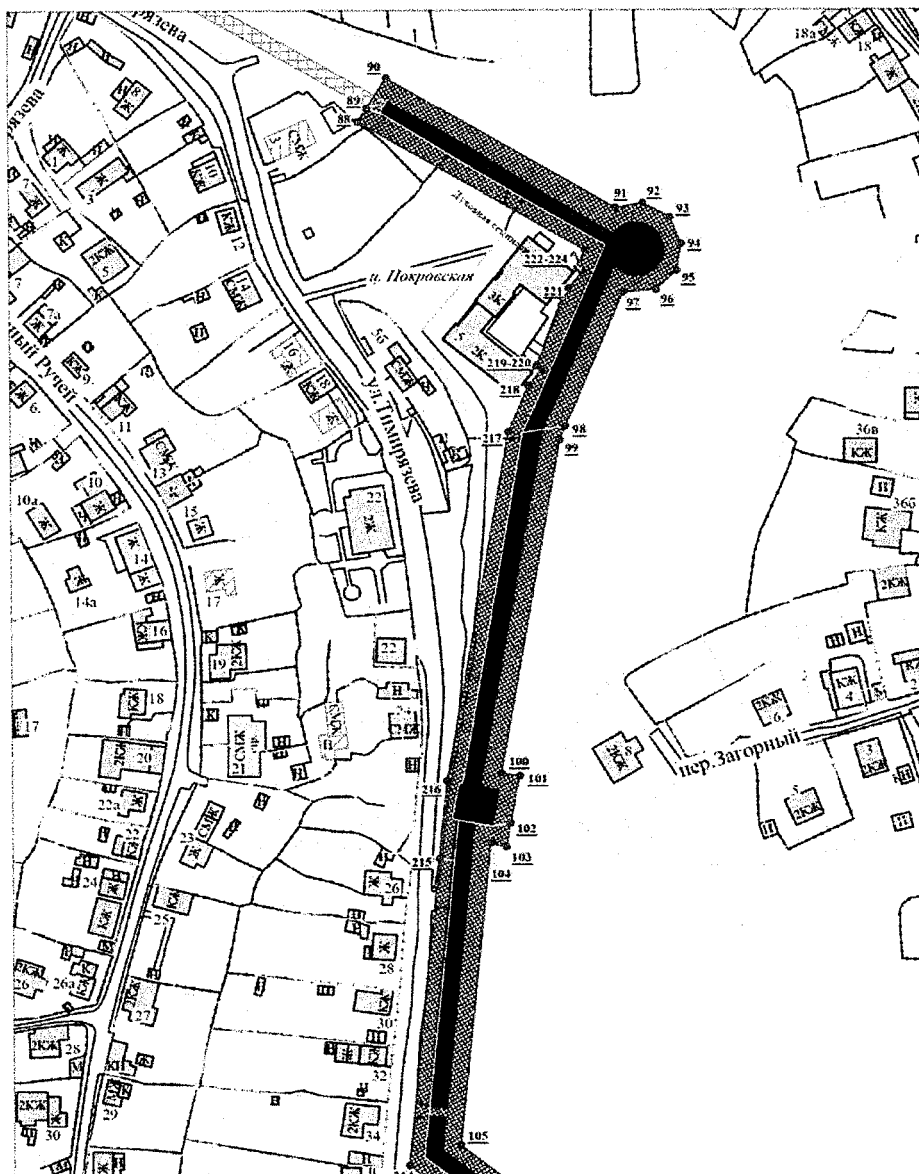
-  Объект культурного наследия федерального значения
"Крепостные стены и башни", XVI-XVIII вв.,
Российская Федерация, Смоленская область, город
Смоленск, сквер Памяти Героев, ул. Маршала Жукова,
ул. Октябрьской Революции, ул. Дзержинского, пл.
Победы, ул. Соболева, ул. Студенческая,
ул. Тимирязева, центральный парк культуры и отдыха
«Лопатинский сад», ул. Большая Краснофлотская.
-  Территория объекта культурного наследия
-  Местоположение утраченного объекта культурного
наследия - участков Крепостной Стены XVII в.
-  1 Характерные (поворотные) точки границы
территории ОКН

СХЕМА РАСПОЛОЖЕНИЯ ЛИСТОВ



**Схема границы территории объекта культурного наследия федерального значения
"Крепостные стены и башни", XVI-XVIII вв.,**

Российская Федерация, Смоленская область, город Смоленск, сквер Памяти Героев, ул. Маршала Жукова,
ул. Октябрьской Революции, ул. Дзержинского, пл. Победы, ул. Соболева, ул. Студенческая,
ул. Тимирязева, центральный парк культуры и отдыха «Лопатинский сад», ул. Большая Краснофлотская.
(Лист 4)



Условные обозначения





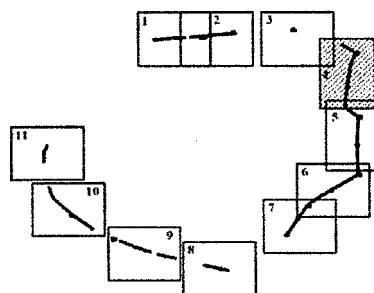
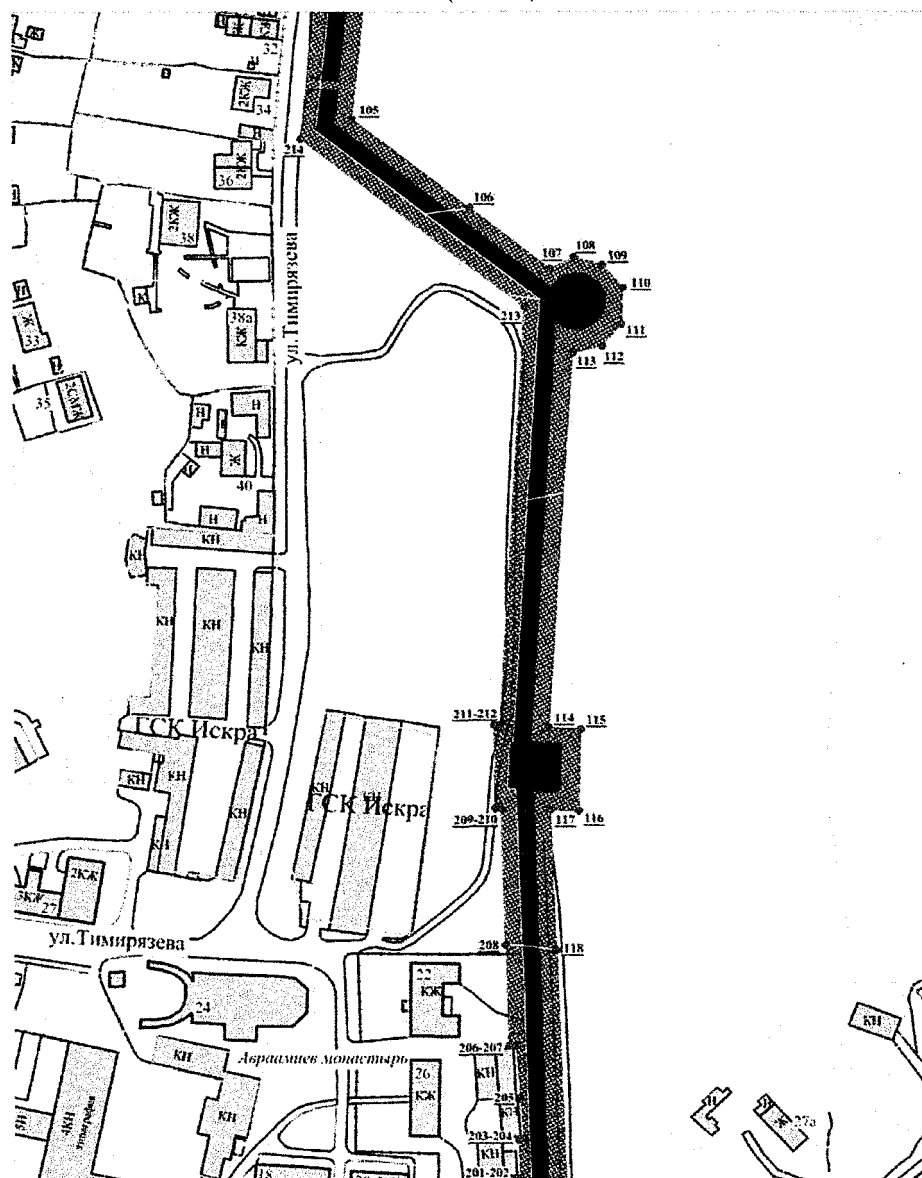
-  Объект культурного наследия федерального значения
"Крепостные стены и башни", XVI-XVIII вв.,
Российская Федерация, Смоленская область, город
Смоленск, сквер Памяти Героев, ул. Маршала Жукова,
ул. Октябрьской Революции, ул. Дзержинского, пл.
Победы, ул. Соболева, ул. Студенческая,
ул. Тимирязева, центральный парк культуры и отдыха
«Лопатинский сад», ул. Большая Краснофлотская.
-  Территория объекта культурного наследия
-  Местоположение утраченного объекта культурного
наследия - участков Крепостной Стены XVII в.
-  1 Характерные (поворотные) точки границы
территории ОКН

СХЕМА РАСПОЛОЖЕНИЯ ЛИСТОВ



**Схема границы территории объекта культурного наследия федерального значения
"Крепостные стены и башни", XVI-XVIII вв.,**
Российская Федерация, Смоленская область, город Смоленск, сквер Памяти Героев, ул. Маршала Жукова,
ул. Октябрьской Революции, ул. Дзержинского, пл. Победы, ул. Соболева, ул. Студенческая,
ул. Тимирязева, центральный парк культуры и отдыха «Лопатинский сад», ул. Большая Краснофлотская.
(Лист 5)



Условные обозначения





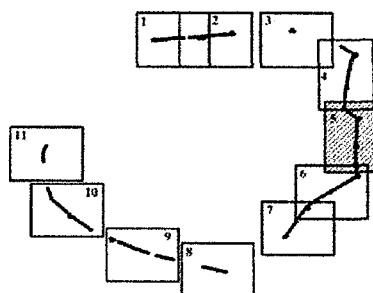
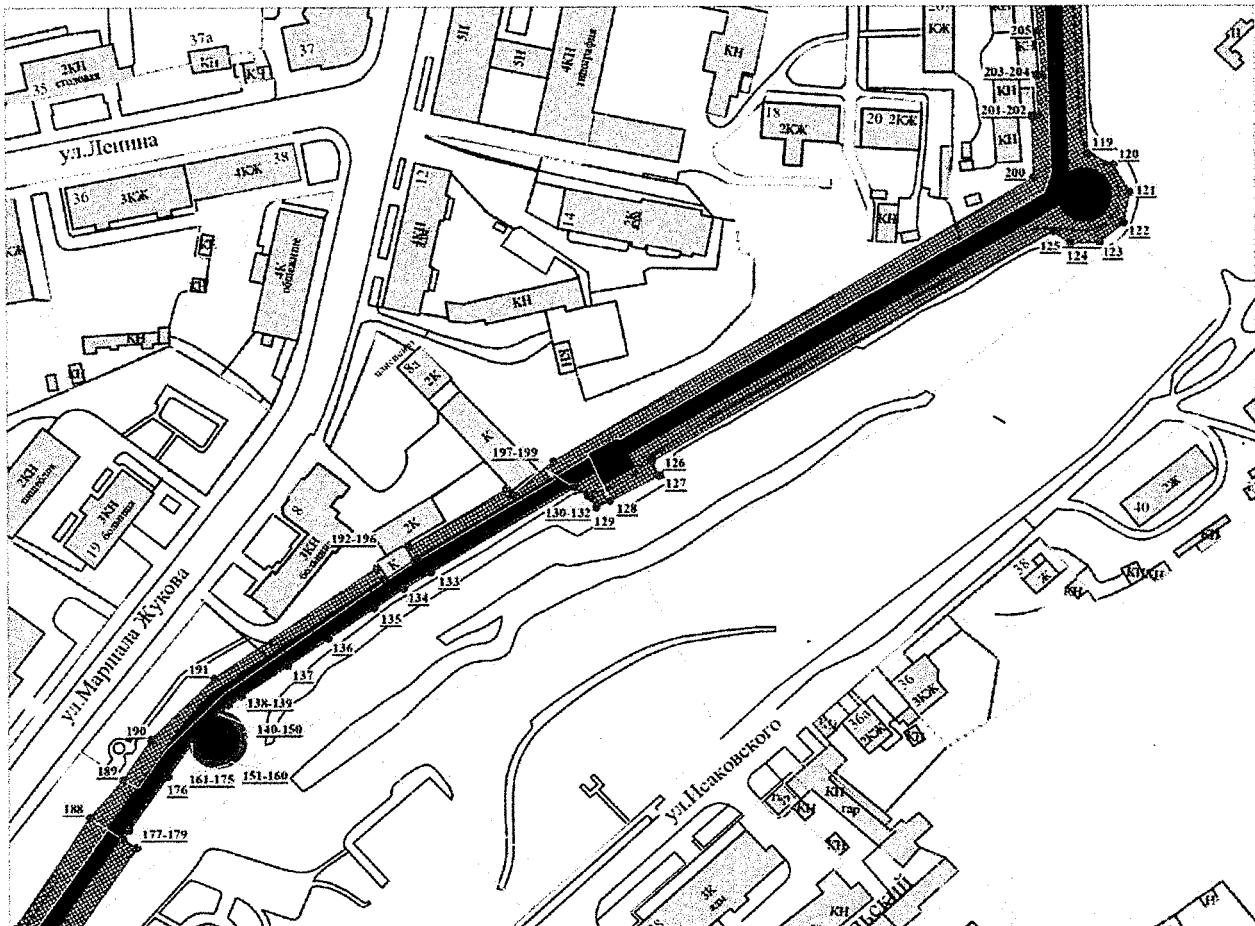
-  Объект культурного наследия федерального значения
"Крепостные стены и башни", XVI-XVIII вв.,
Российская Федерация, Смоленская область, город
Смоленск, сквер Памяти Героев, ул. Маршала Жукова,
ул. Октябрьской Революции, ул. Дзержинского, пл.
Победы, ул. Соболева, ул. Студенческая,
ул. Тимирязева, центральный парк культуры и отдыха
«Лопатинский сад», ул. Большая Краснофлотская.
-  Территория объекта культурного наследия
-  Местоположение утраченного объекта культурного
наследия - участков Крепостной Стены XVII в.
-  1 Характерные (поворотные) точки граница
территории ОКН

СХЕМА РАСПОЛОЖЕНИЯ ЛИСТОВ



**Схема границы территории объекта культурного наследия федерального значения
"Крепостные стены и башни", XVI-XVIII вв.,**

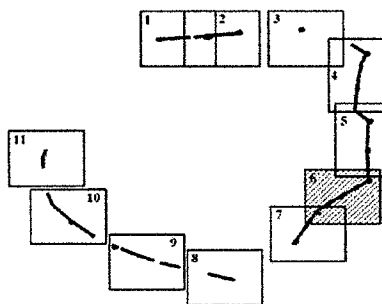
Российская Федерация, Смоленская область, город Смоленск, сквер Памяти Героев, ул. Маршала Жукова, ул. Октябрьской Революции, ул. Дзержинского, пл. Победы, ул. Соболева, ул. Студенческая, ул. Тимирязева, центральный парк культуры и отдыха «Лопатинский сад», ул. Большая Краснофлотская.
(Лист 6)



Условные обозначения

- Объект культурного наследия федерального значения
"Крепостные стены и башни", XVI-XVIII вв.,
Российская Федерация, Смоленская область, город
Смоленск, сквер Памяти Героев, ул. Маршала Жукова,
ул. Октябрьской Революции, ул. Дзержинского, пл.
Победы, ул. Соболева, ул. Студенческая,
ул. Тимирязева, центральный парк культуры и отдыха
«Лопатинский сад», ул. Большая Краснофлотская.
- Территория объекта культурного наследия
- Местоположение утраченного объекта культурного
наследия - участков Крепостной Стены XVII в.
- 1 Характерные (поворотные) точки границы
территории ОКН

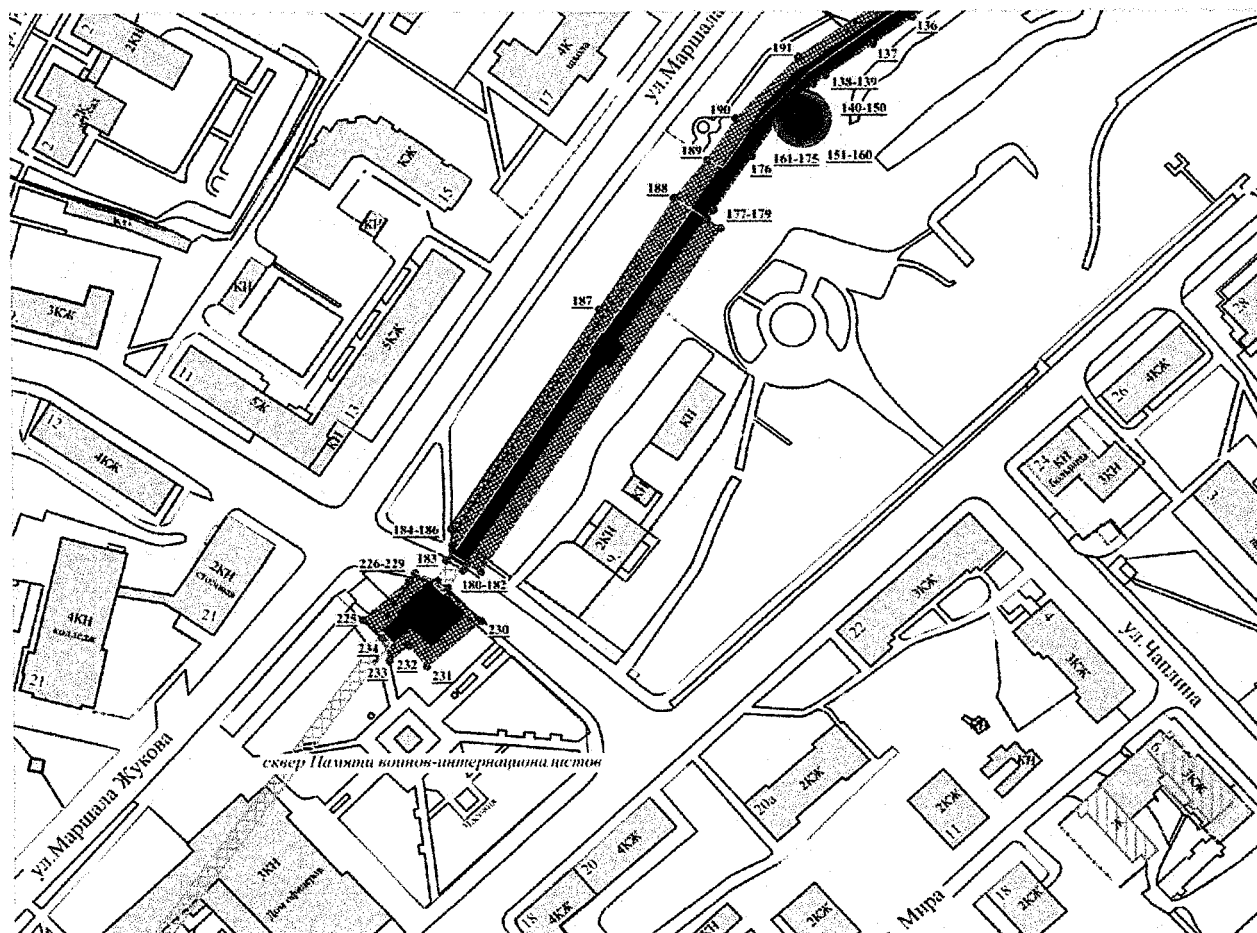
СХЕМА РАСПОЛОЖЕНИЯ ЛИСТОВ



**Схема границы территории объекта культурного наследия федерального значения
"Крепостные стены и башни", XVI-XVIII вв.,**

Российская Федерация, Смоленская область, город Смоленск, сквер Памяти Героев, ул. Маршала Жукова, ул. Октябрьской Революции, ул. Дзержинского, пл. Победы, ул. Соболева, ул. Студенческая, ул. Тимирязева, центральный парк культуры и отдыха «Лопатинский сад», ул. Большая Краснофлотская.

(Лист 7)



Условные обозначения





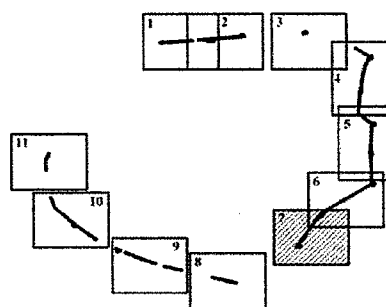
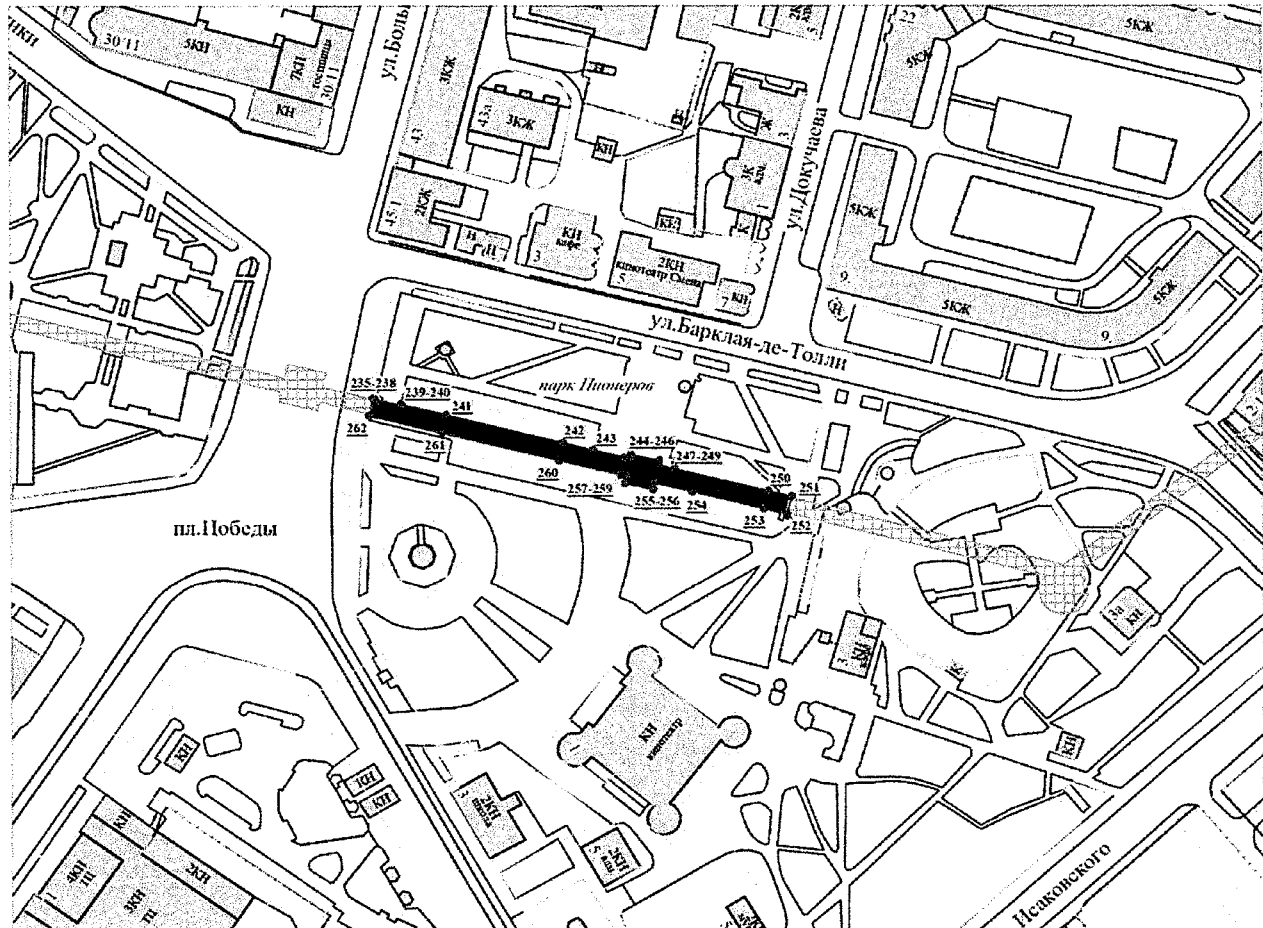
-  Объект культурного наследия федерального значения "Крепостные стены и башни", XVI-XVIII вв., Российская Федерация, Смоленская область, город Смоленск, сквер Памяти Героев, ул. Маршала Жукова, ул. Октябрьской Революции, ул. Дзержинского, пл. Победы, ул. Соболева, ул. Студенческая, ул. Тимирязева, центральный парк культуры и отдыха «Лопатинский сад», ул. Большая Краснофлотская.
-  Территория объекта культурного наследия
-  Местоположение утраченного объекта культурного наследия - участков Крепостной Стены XVII в.
-  1 Характерные (поворотные) точки границы территории ОКН

СХЕМА РАСПОЛОЖЕНИЯ ЛИСТОВ



**Схема границы территории объекта культурного наследия федерального значения
"Крепостные стены и башни", XVI-XVIII вв.,**

Российская Федерация, Смоленская область, город Смоленск, сквер Памяти Героев, ул. Маршала Жукова,
ул. Октябрьской Революции, ул. Дзержинского, пл. Победы, ул. Соболева, ул. Студенческая,
ул. Тимирязева, центральный парк культуры и отдыха «Лопатинский сад», ул. Большая Краснофлотская.
(Лист 8)



Условные обозначения





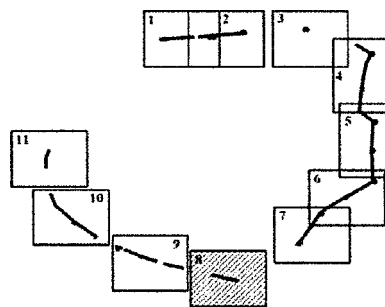
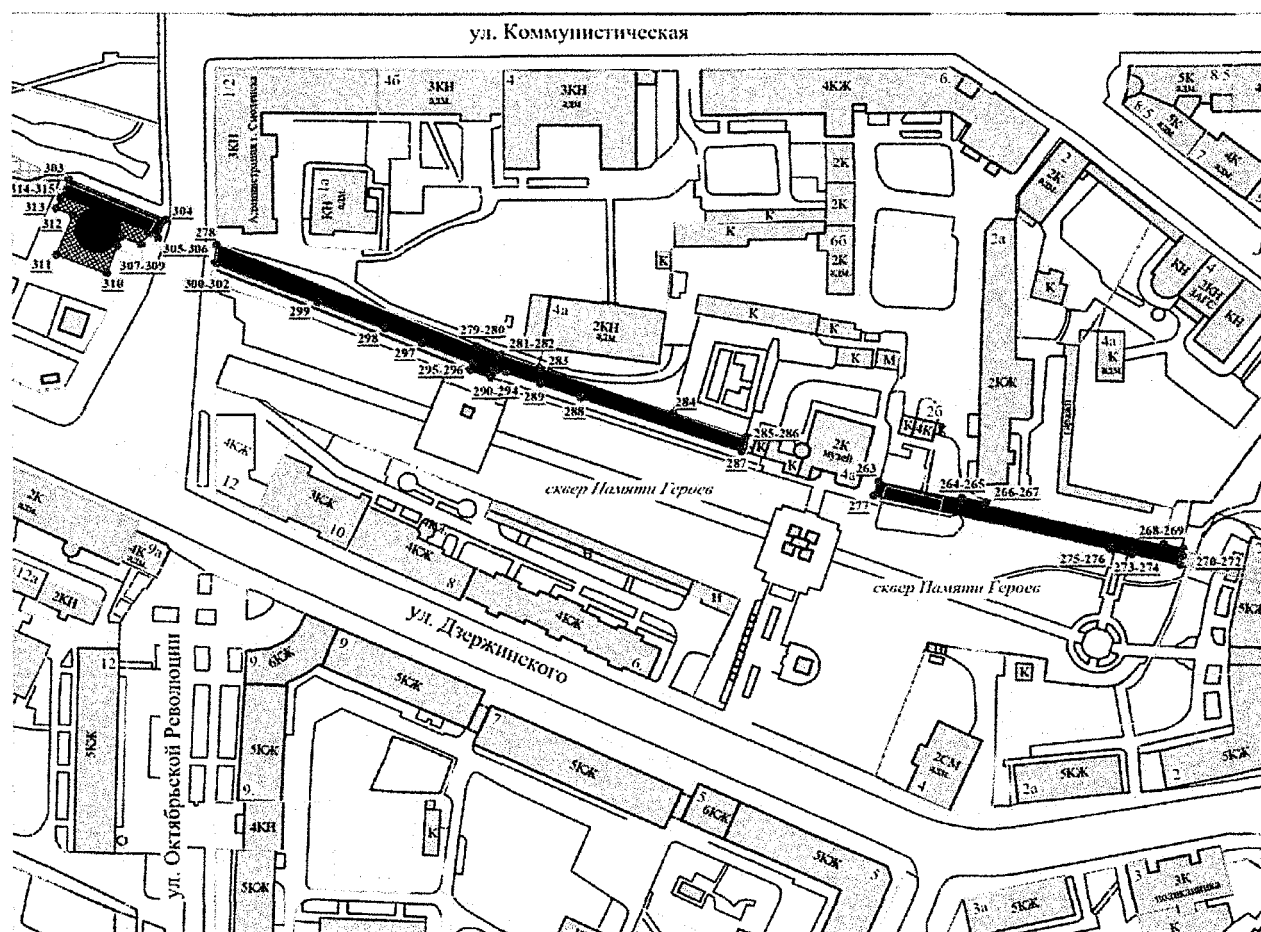
-  Объект культурного наследия федерального значения "Крепостные стены и башни", XVI-XVIII вв., Российская Федерация, Смоленская область, город Смоленск, сквер Памяти Героев, ул. Маршала Жукова, ул. Октябрьской Революции, ул. Дзержинского, пл. Победы, ул. Соболева, ул. Студенческая, ул. Тимирязева, центральный парк культуры и отдыха «Лопатинский сад», ул. Большая Краснофлотская.
-  Территория объекта культурного наследия
-  Местоположение утраченного объекта культурного наследия - участков Крепостной Стены XVII в.
-  1 Характерные (поворотные) точки границы территории ОКН

СХЕМА РАСПОЛОЖЕНИЯ ЛИСТОВ



**Схема границы территории объекта культурного наследия федерального значения
"Крепостные стены и башни", XVI-XVIII вв.,**

Российская Федерация, Смоленская область, город Смоленск, сквер Памяти Героев, ул. Маршала Жукова,
ул. Октябрьской Революции, ул. Дзержинского, пл. Победы, ул. Соболева, ул. Студенческая,
ул. Тимирязева, центральный парк культуры и отдыха «Лопатинский сад», ул. Большая Краснофлотская.
(Лист 9)



Условные обозначения





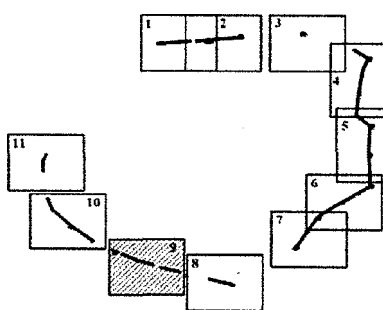
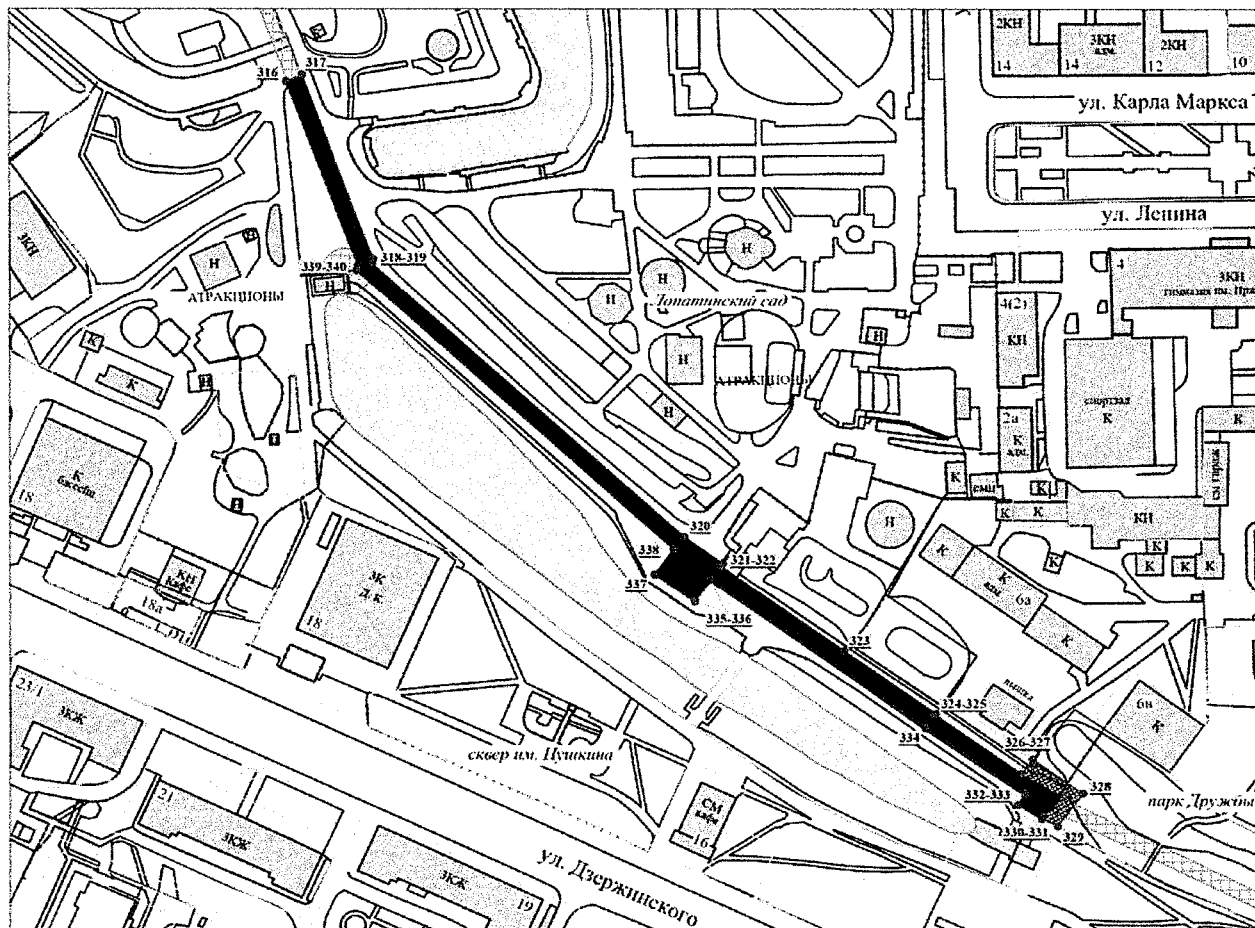
-  Объект культурного наследия федерального значения "Крепостные стены и башни", XVI-XVIII вв., Российская Федерация, Смоленская область, город Смоленск, сквер Памяти Героев, ул. Маршала Жукова, ул. Октябрьской Революции, ул. Дзержинского, пл. Победы, ул. Соболева, ул. Студенческая, ул. Тимирязева, центральный парк культуры и отдыха «Лопатинский сад», ул. Большая Краснофлотская.
-  Территория объекта культурного наследия
-  Местонахождение утраченного объекта культурного наследия - участков Крепостной Стены XVII в.
-  1 Характерные (поворотные) точки границы территории ОКН

СХЕМА РАСПОЛОЖЕНИЯ ЛИСТОВ



**Схема границы территории объекта культурного наследия федерального значения
"Крепостные стены и башни", XVI-XVIII вв.,**

Российская Федерация, Смоленская область, город Смоленск, сквер Памяти Героев, ул. Маршала Жукова, ул. Октябрьской Революции, ул. Дзержинского, пл. Победы, ул. Соболева, ул. Студенческая, ул. Тимирязева, центральный парк культуры и отдыха «Лопатинский сад», ул. Большая Краснофлотская.
(Лист 10)



Условные обозначения





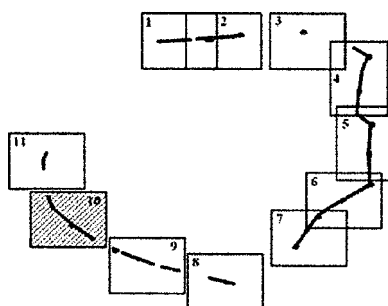
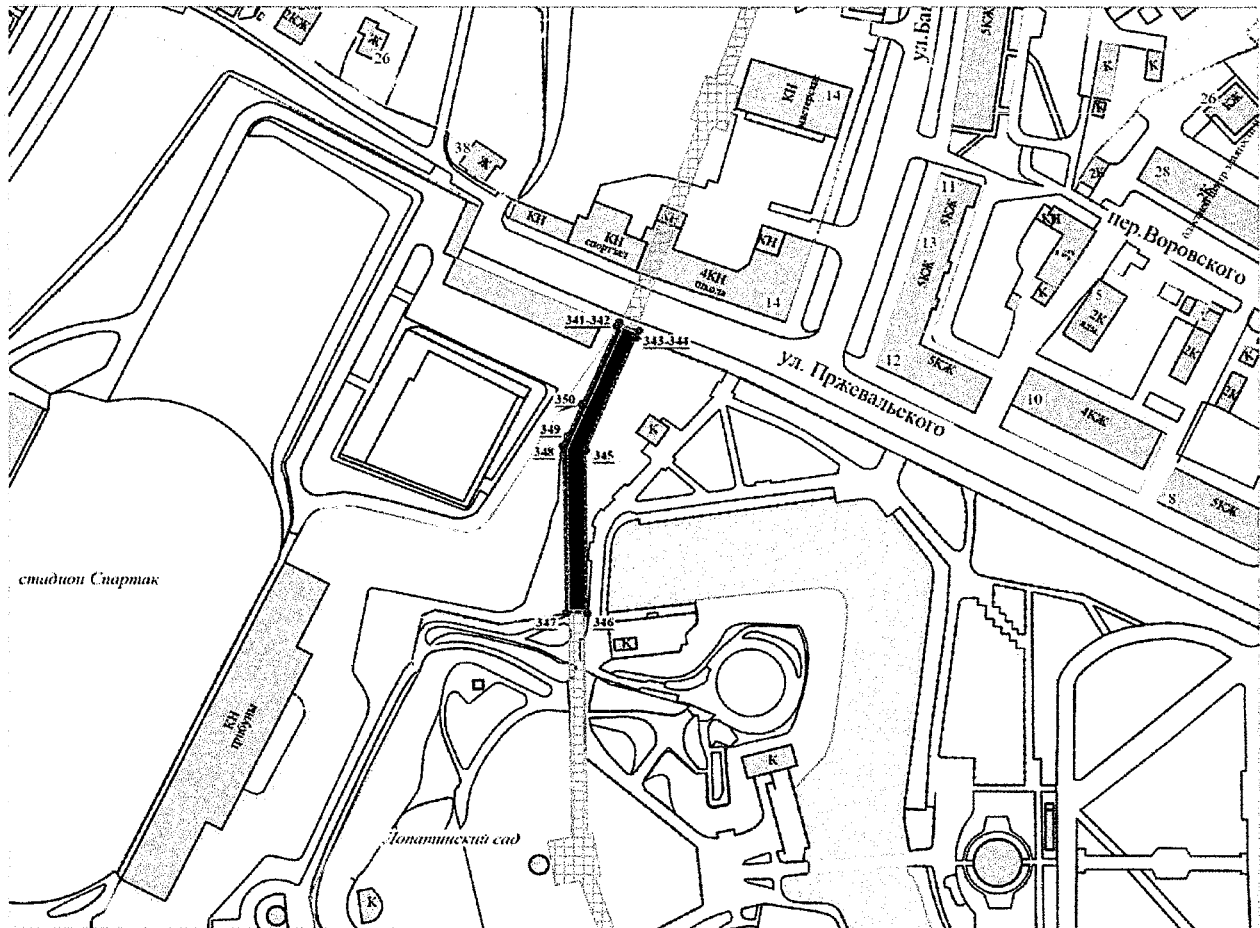
-  Объект культурного наследия федерального значения "Крепостные стены и башни", XVI-XVIII вв., Российская Федерация, Смоленская область, город Смоленск, сквер Памяти Героев, ул. Маршала Жукова, ул. Октябрьской Революции, ул. Дзержинского, пл. Победы, ул. Соболева, ул. Студенческая, ул. Тимирязева, центральный парк культуры и отдыха «Лопатинский сад», ул. Большая Краснофлотская.
-  Территория объекта культурного наследия
-  Местоположение утраченного объекта культурного наследия - участков Крепостной Стены XVII в.
-  1 Характерные (поворотные) точки границы территории ОКН

СХЕМА РАСПОЛОЖЕНИЯ ЛИСТОВ



**Схема границы территории объекта культурного наследия федерального значения
"Крепостные стены и башни", XVI-XVIII вв.,**

Российская Федерация, Смоленская область, город Смоленск, сквер Памяти Героев, ул. Маршала Жукова, ул. Октябрьской Революции, ул. Дзержинского, пл. Победы, ул. Соболева, ул. Студенческая, ул. Тимирязева, центральный парк культуры и отдыха «Лопатинский сад», ул. Большая Краснофлотская.
(Лист 11)



Условные обозначения





-  Объект культурного наследия федерального значения "Крепостные стены и башни", XVI-XVIII вв., Российская Федерация, Смоленская область, город Смоленск, сквер Памяти Героев, ул. Маршала Жукова, ул. Октябрьской Революции, ул. Дзержинского, пл. Победы, ул. Соболева, ул. Студенческая, ул. Тимирязева, центральный парк культуры и отдыха «Лопатинский сад», ул. Большая Краснофлотская.
-  Территория объекта культурного наследия
-  Местоположение утраченного объекта культурного наследия - участков Крепостной Стены XVII в.
-  1 Характерные (поворотные) точки границы территории ОКН

СХЕМА РАСПОЛОЖЕНИЯ ЛИСТОВ

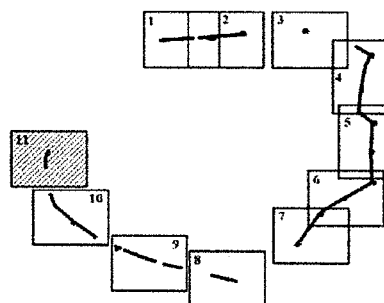


ТАБЛИЦА КООРДИНАТ

поворотных (характерных) точек границы территории объекта культурного наследия (памятника истории и культуры) народов Российской Федерации федерального значения «Крепостные стены и башни», XVI-XVIII вв., включенного в единый государственный реестр объектов культурного наследия (памятников истории и культуры) народов Российской Федерации, расположенного по адресу (местоположение): Смоленская область, г. Смоленск, сквер Памяти Героев, ул. Маршала Жукова, ул. Октябрьской революции, ул. Дзержинского, пл. Победы, ул. Соболева, ул. Студенческая, ул. Тимирязева, центральный парк культуры и отдыха «Лопатинский сад», ул. Большая Краснофлотская

№ точки	Координаты поворотных (характерных) точек в местной системе координат, система координат МСК-67	
	X	Y
участок 1		
1	461 216,25	1 222 059,84
2	461 219,79	1 222 123,16
3	461 229,23	1 222 246,10
4	461 211,84	1 222 248,69
5	461 201,86	1 222 130,64
6	461 207,67	1 222 130,11
7	461 204,91	1 222 095,40
8	461 199,71	1 222 095,92
9	461 199,39	1 222 090,21
10	461 204,87	1 222 089,63
11	461 203,71	1 222 077,95
12	461 198,73	1 222 078,43
13	461 198,44	1 222 072,58
14	461 203,87	1 222 072,10
15	461 203,81	1 222 071,10
16	461 203,83	1 222 070,85
17	461 203,77	1 222 069,85
18	461 203,55	1 222 065,91
19	461 204,54	1 222 065,85
20	461 209,52	1 222 065,57
21	461 209,16	1 222 060,28

1	461 216,25	1 222 059,84
участок 2		
22	461 231,02	1 222 270,58
23	461 236,26	1 222 327,49
24	461 239,82	1 222 367,02
25	461 247,80	1 222 472,55
26	461 250,66	1 222 503,52
27	461 246,41	1 222 503,80
28	461 246,91	1 222 509,41
29	461 255,16	1 222 508,54
30	461 256,80	1 222 524,18
31	461 248,16	1 222 525,09
32	461 248,50	1 222 528,02
33	461 247,52	1 222 528,11
34	461 247,72	1 222 529,78
35	461 246,71	1 222 529,90
36	461 246,79	1 222 530,89
37	461 241,15	1 222 531,57
38	461 240,47	1 222 525,93
39	461 238,96	1 222 526,16
40	461 237,14	1 222 510,45
41	461 238,20	1 222 510,34
42	461 237,72	1 222 504,38
43	461 234,70	1 222 504,58
44	461 224,65	1 222 378,26
45	461 223,67	1 222 371,37
46	461 208,82	1 222 373,48
47	461 208,21	1 222 365,95
48	461 208,89	1 222 365,90
49	461 205,98	1 222 330,03
50	461 205,29	1 222 330,08
51	461 204,74	1 222 323,25
52	461 217,68	1 222 322,05
53	461 213,30	1 222 274,47

W 22	461 231,02	1 222 270,58
участок 3		
54	461 263,93	1 222 844,92
55	461 264,11	1 222 851,16
56	461 264,63	1 222 851,04
57	461 265,60	1 222 850,96
58	461 266,60	1 222 850,98
59	461 267,63	1 222 851,16
60	461 268,64	1 222 851,49
61	461 269,61	1 222 851,97
62	461 270,49	1 222 852,58
63	461 271,27	1 222 853,30
64	461 271,94	1 222 854,11
65	461 272,46	1 222 854,97
66	461 272,85	1 222 855,87
67	461 273,12	1 222 856,76
68	461 273,27	1 222 857,63
69	461 273,31	1 222 858,46
70	461 273,26	1 222 859,30
71	461 273,10	1 222 860,18
72	461 272,82	1 222 861,06
73	461 272,42	1 222 861,94
74	461 271,88	1 222 862,81
75	461 271,21	1 222 863,60
76	461 270,42	1 222 864,32
77	461 269,52	1 222 864,92
78	461 268,55	1 222 865,38
79	461 267,54	1 222 865,69
80	461 266,51	1 222 865,86
81	461 265,50	1 222 865,89
82	461 264,53	1 222 865,78
83	461 264,69	1 222 871,52
84	461 256,87	1 222 871,78
85	461 255,83	1 222 852,71

86	461 255,45	1 222 845,80
87	461 257,18	1 222 845,13
54	461 263,93	1 222 844,92
участок 4		
88	461 187,53	1 223 132,83
89	461 141,83	1 223 210,33
90	461 143,56	1 223 219,63
91	461 138,61	1 223 228,88
92	461 129,28	1 223 232,71
93	461 119,99	1 223 231,13
94	461 113,33	1 223 224,08
95	461 112,37	1 223 212,74
96	461 065,41	1 223 192,95
97	461 060,71	1 223 190,96
98	460 944,26	1 223 170,42
99	460 943,17	1 223 176,62
100	460 926,70	1 223 173,51
101	460 918,48	1 223 171,95
102	460 919,69	1 223 166,72
103	460 814,09	1 223 155,93
104	460 783,07	1 223 195,73
105	460 761,97	1 223 222,77
106	460 765,94	1 223 230,93
107	460 763,38	1 223 240,59
108	460 755,33	1 223 247,51
109	460 742,76	1 223 247,00
110	460 735,00	1 223 240,42
111	460 732,68	1 223 230,36
112	460 601,85	1 223 221,94
113	460 601,15	1 223 232,70
114	460 572,80	1 223 232,13
115	460 573,06	1 223 222,40
116	460 524,15	1 223 224,40

117	460 431,70	1 223 228,17
118	460 428,08	1 223 236,59
119	460 418,84	1 223 241,82
120	460 408,68	1 223 239,84
121	460 402,11	1 223 231,87
122	460 401,63	1 223 222,33
123	460 405,77	1 223 216,64
124	460 328,68	1 223 084,90
125	460 323,87	1 223 087,35
126	460 315,52	1 223 071,17
127	460 313,18	1 223 066,63
128	460 316,48	1 223 064,92
129	460 316,99	1 223 064,13
130	460 320,01	1 223 059,50
131	460 291,56	1 223 012,53
132	460 285,86	1 223 003,52
133	460 279,27	1 222 993,86
134	460 269,14	1 222 978,86
135	460 260,07	1 222 965,64
136	460 249,73	1 222 950,39
137	460 246,80	1 222 946,25
138	460 243,72	1 222 942,91
139	460 243,59	1 222 944,06
140	460 243,34	1 222 945,07
141	460 242,98	1 222 946,02
142	460 242,53	1 222 946,86
143	460 242,01	1 222 947,63
144	460 241,35	1 222 948,40
145	460 240,56	1 222 949,11
146	460 239,67	1 222 949,74
147	460 238,64	1 222 950,27
148	460 237,53	1 222 950,66
149	460 236,35	1 222 950,90
150	460 235,12	1 222 950,97

151	460 233,91	1 222 950,86
152	460 232,73	1 222 950,58
153	460 231,64	1 222 950,16
154	460 230,64	1 222 949,59
155	460 229,75	1 222 948,93
156	460 229,00	1 222 948,19
157	460 228,36	1 222 947,41
158	460 227,86	1 222 946,60
159	460 227,45	1 222 945,76
160	460 227,12	1 222 944,81
161	460 226,90	1 222 943,78
162	460 226,80	1 222 942,68
163	460 226,86	1 222 941,53
164	460 227,07	1 222 940,38
165	460 227,45	1 222 939,23
166	460 228,00	1 222 938,13
167	460 228,71	1 222 937,14
168	460 229,53	1 222 936,26
169	460 230,46	1 222 935,52
170	460 231,45	1 222 934,94
171	460 232,46	1 222 934,50
172	460 233,48	1 222 934,22
173	460 234,20	1 222 934,10
174	460 222,79	1 222 926,11
175	460 204,70	1 222 913,41
176	460 201,67	1 222 911,28
177	460 198,70	1 222 915,80
178	460 083,49	1 222 836,71
179	460 086,28	1 222 832,30
180	460 084,16	1 222 830,85
181	460 087,59	1 222 825,15
182	460 090,88	1 222 827,36
183	460 092,53	1 222 827,25
184	460 097,98	1 222 826,92

185	460 171,46	1 222 875,72
186	460 208,75	1 222 900,49
187	460 221,56	1 222 911,46
188	460 235,30	1 222 920,75
189	460 255,77	1 222 941,38
190	460 293,05	1 222 994,80
191	460 288,98	1 222 997,40
192	460 295,55	1 223 007,27
193	460 296,10	1 223 008,10
194	460 300,10	1 223 005,48
195	460 319,47	1 223 037,40
196	460 317,34	1 223 039,30
197	460 328,74	1 223 052,84
198	460 423,86	1 223 210,46
199	460 444,45	1 223 209,80
200	460 444,56	1 223 211,99
201	460 458,04	1 223 211,47
202	460 458,17	1 223 213,23
203	460 472,79	1 223 212,14
204	460 490,80	1 223 210,64
205	460 490,62	1 223 208,31
206	460 525,80	1 223 207,18
207	460 573,64	1 223 205,63
208	460 573,66	1 223 203,67
209	460 602,57	1 223 203,29
210	460 602,54	1 223 205,25
211	460 748,61	1 223 214,00
212	460 806,93	1 223 138,47
213	460 914,36	1 223 149,17
214	460 941,56	1 223 151,88
215	461 063,40	1 223 173,53
216	461 079,71	1 223 180,28
217	461 085,32	1 223 185,00
218	461 086,82	1 223 183,21

219	461 113,77	1 223 194,34
220	461 119,48	1 223 198,98
221	461 120,85	1 223 197,27
222	461 127,27	1 223 199,87
223	461 171,97	1 223 123,13
224	461 176,67	1 223 126,05
88	461 187,53	1 223 132,83
участок 5		
225	460 067,33	1 222 798,14
226	460 080,93	1 222 813,31
227	460 083,35	1 222 815,04
228	460 080,66	1 222 822,36
229	460 078,24	1 222 825,78
230	460 066,94	1 222 836,84
231	460 051,62	1 222 818,82
232	460 058,82	1 222 812,93
233	460 053,66	1 222 806,62
234	460 061,31	1 222 804,26
225	460 067,33	1 222 798,14
участок 6		
235	459 893,73	1 222 346,54
236	459 893,60	1 222 347,69
237	459 893,43	1 222 348,52
238	459 892,96	1 222 348,42
239	459 891,29	1 222 355,52
240	459 891,78	1 222 355,64
241	459 888,21	1 222 370,37
242	459 878,92	1 222 408,51
243	459 876,43	1 222 418,34
244	459 873,99	1 222 428,83
245	459 873,59	1 222 430,43
246	459 874,97	1 222 430,67
247	459 872,93	1 222 439,90
248	459 871,40	1 222 439,64

249	459 870,12	1 222 444,86
250	459 862,74	1 222 475,40
251	459 860,90	1 222 483,05
252	459 854,91	1 222 481,56
253	459 856,78	1 222 473,93
254	459 862,46	1 222 450,56
255	459 865,46	1 222 438,23
256	459 863,19	1 222 437,83
257	459 865,24	1 222 428,60
258	459 867,66	1 222 429,07
259	459 868,10	1 222 427,28
260	459 872,97	1 222 407,08
261	459 882,19	1 222 368,96
262	459 887,92	1 222 345,29
235	459 893,73	1 222 346,54
участок 7		
263	459 955,23	1 222 086,35
264	459 949,30	1 222 113,35
265	459 949,99	1 222 113,54
266	459 948,48	1 222 121,39
267	459 947,38	1 222 121,31
268	459 934,19	1 222 179,35
269	459 934,77	1 222 179,49
270	459 933,12	1 222 185,87
271	459 930,73	1 222 185,72
272	459 927,63	1 222 185,07
273	459 931,28	1 222 169,16
274	459 931,77	1 222 169,26
275	459 933,42	1 222 162,19
276	459 932,94	1 222 162,08
277	459 950,55	1 222 084,77
263	459 955,23	1 222 086,35
участок 8		
278	460 034,73	1 221 870,58

279	460 000,01	1 221 955,57
280	460 000,48	1 221 955,72
281	459 997,69	1 221 963,46
282	459 997,32	1 221 963,33
283	459 992,95	1 221 976,14
284	459 978,23	1 222 019,36
285	459 970,16	1 222 043,08
286	459 969,68	1 222 042,92
287	459 965,43	1 222 041,72
288	459 983,28	1 221 989,47
289	459 987,75	1 221 976,37
290	459 991,63	1 221 965,06
291	459 992,64	1 221 962,09
292	459 992,93	1 221 961,25
293	459 990,16	1 221 960,27
294	459 990,08	1 221 960,24
295	459 992,60	1 221 953,45
296	459 994,87	1 221 954,28
297	460 001,56	1 221 937,59
298	460 006,38	1 221 925,52
299	460 015,19	1 221 903,51
300	460 028,32	1 221 870,69
301	460 028,38	1 221 870,56
302	460 028,58	1 221 870,07
278	460 034,73	1 221 870,58
участок 9		
303	460 056,58	1 221 822,25
304	460 043,11	1 221 853,99
305	460 036,90	1 221 851,34
306	460 038,26	1 221 848,22
307	460 034,76	1 221 846,00
308	460 037,33	1 221 839,42
309	460 034,15	1 221 838,21
310	460 024,95	1 221 834,74

311	460 031,07	1 221 818,21
312	460 044,33	1 221 823,76
313	460 046,79	1 221 818,17
314	460 050,36	1 221 819,67
315	460 050,39	1 221 819,60
303	460 056,58	1 221 822,25
участок 10		
316	460 348,38	1 221 471,86
317	460 286,40	1 221 495,08
318	460 284,60	1 221 494,99
319	460 193,11	1 221 596,62
320	460 184,16	1 221 609,22
321	460 183,31	1 221 608,61
322	460 154,76	1 221 648,78
323	460 133,76	1 221 678,75
324	460 133,44	1 221 678,51
325	460 113,67	1 221 706,61
326	460 118,51	1 221 710,57
327	460 106,96	1 221 726,94
328	460 096,08	1 221 718,63
329	460 098,89	1 221 713,80
330	460 098,45	1 221 713,52
331	460 103,25	1 221 705,66
332	460 106,74	1 221 707,80
333	460 128,95	1 221 675,36
334	460 178,62	1 221 605,30
335	460 171,31	1 221 600,09
336	460 180,53	1 221 587,01
337	460 189,10	1 221 593,16
338	460 282,65	1 221 489,66
339	460 284,17	1 221 490,23
340	460 346,17	1 221 466,64
316	460 348,38	1 221 471,86
участок 11		

341	460 591,66	1 221 458,59
342	460 588,81	1 221 465,03
343	460 586,67	1 221 464,10
344	460 548,74	1 221 447,62
345	460 494,04	1 221 448,19
346	460 494,13	1 221 441,18
347	460 550,25	1 221 440,19
348	460 553,48	1 221 441,63
349	460 564,36	1 221 446,46
350	460 590,38	1 221 458,01
341	460 591,66	1 221 458,59