



Управление документооборота  
Аппарат Правительства  
Смоленской области

**ЗАРЕГИСТРИРОВАНО**

01.08.2025 № 400/58 пр

**ГЛАВНОЕ УПРАВЛЕНИЕ СМОЛЕНСКОЙ ОБЛАСТИ  
ПО КУЛЬТУРНОМУ НАСЛЕДИЮ**

**П Р И К А З**

04.02.2023

№ 24

**Об утверждении границы территории объекта культурного наследия (памятника истории и культуры) народов Российской Федерации регионального значения «Здание административное», 30-е гг. XX в., включенного в единый государственный реестр объектов культурного наследия (памятников истории и культуры) народов Российской Федерации, расположенного по адресу (местоположение): Смоленская область, город Смоленск, ул. Дзержинского, 13, режима использования ее земель**

В соответствии с Федеральным законом от 25.06.2002 № 73-ФЗ «Об объектах культурного наследия (памятниках истории и культуры) народов Российской Федерации», приказом Министерства культуры Российской Федерации от 04.06.2015 № 1745 «Об утверждении требований к составлению проектов границ территорий объектов культурного наследия», областным законом от 31.03.2009 № 10-з «Об объектах культурного наследия (памятниках истории и культуры) народов Российской Федерации, расположенных на территории Смоленской области», Положением о Главном управлении Смоленской области по культурному наследию, утвержденным постановлением Администрации Смоленской области от 25.12.2019 № 812, в целях обеспечения государственной охраны объекта культурного наследия (памятника истории и культуры) народов Российской Федерации регионального значения «Здание административное», 30-е гг. XX в., включенного в единый государственный реестр объектов культурного наследия (памятников истории и культуры) народов Российской Федерации, расположенного по адресу (местоположение): Смоленская область, город Смоленск, ул. Дзержинского, 13,



п р и к а з ы в а ю:

1. Утвердить границу территории объекта культурного наследия (памятника истории и культуры) народов Российской Федерации регионального значения «Здание административное», 30-е гг. XX в., включенного в единый государственный реестр объектов культурного наследия (памятников истории и культуры) народов Российской Федерации, расположенного по адресу (местоположение): Смоленская область, город Смоленск, ул. Дзержинского, 13, режим использования ее земель согласно приложению № 1 к настоящему приказу.

2. Утвердить схему границы территории объекта культурного наследия (памятника истории и культуры) народов Российской Федерации регионального значения «Здание административное», 30-е гг. XX в., включенного в единый государственный реестр объектов культурного наследия (памятников истории и культуры) народов Российской Федерации, расположенного по адресу (местоположение): Смоленская область, город Смоленск, ул. Дзержинского, 13 (далее также – схема), координаты поворотных (характерных) точек границы территории объекта культурного наследия (памятника истории и культуры) народов Российской Федерации регионального значения «Здание административное», 30-е гг. XX в., включенного в единый государственный реестр объектов культурного наследия (памятников истории и культуры) народов Российской Федерации, расположенного по адресу (местоположение): Смоленская область, город Смоленск, ул. Дзержинского, 13, согласно приложению № 2 к настоящему приказу.

3. Контроль за исполнением настоящего приказа оставляю за собой.

Начальник  
Главного управления



Д.В. Толмачев



Приложение № 1  
к приказу начальника Главного  
управления Смоленской области по  
культурному наследию  
от 04.02.2023 № 24

## **ГРАНИЦА**

**территории объекта культурного наследия (памятника истории и культуры)  
народов Российской Федерации регионального значения  
«Здание административное», 30-е гг. XX в., включенного в единый  
государственный реестр объектов культурного наследия (памятников истории  
и культуры) народов Российской Федерации, расположенного по адресу  
(местоположение): Смоленская область, город Смоленск, ул. Дзержинского, 13,  
режим использования ее земель**

### **1. Общие положения**

Объект культурного наследия (памятник истории и культуры) народов Российской Федерации регионального значения «Здание административное», 30-е гг. XX в., включенный в единый государственный реестр объектов культурного наследия (памятников истории и культуры) народов Российской Федерации, расположенный по адресу (местоположение): Смоленская область, город Смоленск, ул. Дзержинского, 13 (далее также – Объект культурного наследия), состоит на государственной охране в соответствии с решением исполнительного комитета Смоленского областного Совета депутатов трудящихся от 11.06.1974 № 358 «О мерах по дальнейшему улучшению охраны, содержания и реставрации памятников истории и культуры», статьей 64 Федерального закона от 25.06.2002 № 73-ФЗ «Об объектах культурного наследия (памятниках истории и культуры) народов Российской Федерации».

Проект границы территории Объекта культурного наследия разработан в 2022 году обществом с ограниченной ответственностью «Эксперт Наследие».

### **2. Текстовое описание границы территории Объекта культурного наследия**

Граница территории Объекта культурного наследия представляет собой отрезки прямых линий, последовательно соединяющих поворотные (характерные) точки 1-2-3-4-5-6-7-8-9-10-11-12-13-14-15-16-17-18-1.

Граница территории идет:

- от исходной поворотной (характерной) точки 1 с координатами х (459997,19) у (1221718,77) в юго-восточном направлении на расстояние 69,80 м до поворотной (характерной) точки 2 с координатами х (459967,79) у (1221782,08);
- от поворотной (характерной) точки 2 с координатами х (459967,79) у (1221782,08) в юго-западном направлении на расстояние 13,58 м до поворотной (характерной) точки 3 с координатами х (459955,32) у (1221776,70);



- от поворотной (характерной) точки 3 с координатами х (459955,32) у (1221776,70) в юго-восточном направлении на расстояние 19,19 м до поворотной (характерной) точки 4 с координатами х (459947,31) у (1221794,14);
- от поворотной (характерной) точки 4 с координатами х (459947,31) у (1221794,14) в юго-западном направлении на расстояние 12,35 м до поворотной (характерной) точки 5 с координатами х (459936,14) у (1221788,88);
- от поворотной (характерной) точки 5 с координатами х (459936,14) у (1221788,88) в северо-западном направлении на расстояние 12,92 м до поворотной (характерной) точки 6 с координатами х (459941,46) у (1221777,11);
- от поворотной (характерной) точки 6 с координатами х (459941,46) у (1221777,11) в северо-восточном направлении на расстояние 2,74 м до поворотной (характерной) точки 7 с координатами х (459943,91) у (1221778,33);
- от поворотной (характерной) точки 7 с координатами х (459943,91) у (1221778,33) в северо-западном направлении на расстояние 1,44 м до поворотной (характерной) точки 8 с координатами х (459944,52) у (1221777,03);
- от поворотной (характерной) точки 8 с координатами х (459944,52) у (1221777,03) в северо-восточном направлении на расстояние 3,40 м до поворотной (характерной) точки 9 с координатами х (459947,61) у (1221778,45);
- от поворотной (характерной) точки 9 с координатами х (459947,61) у (1221778,45) в северо-западном направлении на расстояние 4,66 м до поворотной (характерной) точки 10 с координатами х (459949,43) у (1221774,16);
- от поворотной (характерной) точки 10 с координатами х (459949,43) у (1221774,16) в юго-западном направлении на расстояние 0,35 м до поворотной (характерной) точки 11 с координатами х (459949,17) у (1221773,93);
- от поворотной (характерной) точки 11 с координатами х (459949,17) у (1221773,93) в северо-западном направлении на расстояние 15,50 м до поворотной (характерной) точки 12 с координатами х (459955,43) у (1221759,75);
- от поворотной (характерной) точки 12 с координатами х (459955,43) у (1221759,75) в юго-западном направлении на расстояние 1,68 м до поворотной (характерной) точки 13 с координатами х (459953,93) у (1221758,99);
- от поворотной (характерной) точки 13 с координатами х (459953,93) у (1221758,99) в северо-западном направлении на расстояние 30,87 м до поворотной (характерной) точки 14 с координатами х (459967,11) у (1221731,08);
- от поворотной (характерной) точки 14 с координатами х (459967,11) у (1221731,08) в юго-западном направлении на расстояние 42,50 м до поворотной (характерной) точки 15 с координатами х (459928,72) у (1221712,84);
- от поворотной (характерной) точки 15 с координатами х (459928,72) у (1221712,84) в северо-западном направлении на расстояние 3,16 м до поворотной (характерной) точки 16 с координатами х (459929,74) у (1221709,85);
- от поворотной (характерной) точки 16 с координатами х (459929,74) у (1221709,85) в юго-западном направлении на расстояние 4,93 м до поворотной (характерной) точки 17 с координатами х (459925,25) у (1221707,82);
- от поворотной (характерной) точки 17 с координатами х (459925,25) у (1221707,82) в северо-западном направлении на расстояние 21,73 м до поворотной (характерной) точки 18 с координатами х (459933,88) у (1221687,88);



- от поворотной (характерной) точки 18 с координатами х (459933,88) у (1221687,88) в северо-восточном направлении на расстояние 70,44 м в исходную поворотную (характерную) точку 1 с координатами х (459997,19) у (1221718,77).

На схеме граница территории Объекта культурного наследия выделена синим цветом.

### **3. Режим использования земель территории Объекта культурного наследия**

В границе территории Объекта культурного наследия разрешается:

- проведение работ по сохранению Объекта культурного наследия, предусматривающих консервацию, ремонт, реставрацию и приспособление Объекта культурного наследия для современного использования;
- проведение работ по восстановлению (регенерации) исторической планировки с учетом градостроительной ситуации, архитектурно-планировочных решений, пространственной организации населенного пункта;
- проведение капитального ремонта объектов капитального строительства, расположенных в границах территории Объекта культурного наследия, с учетом их восприятия вместе с Объектом культурного наследия;
- ведение хозяйственной деятельности, не противоречащей требованиям обеспечения сохранности Объекта культурного наследия и позволяющей обеспечить функционирование Объекта культурного наследия в современных условиях;
- восстановление исторического характера благоустройства, малых архитектурных форм, в том числе оград, скамеек, освещения;
- проведение работ по обеспечению пожарной безопасности Объекта культурного наследия и его защиты от динамических воздействий;
- проведение работ в границах территории объекта культурного наследия (памятника истории и культуры) народов Российской Федерации федерального значения «Культурный слой города» (Смоленская область) возможно соответствии с требованиями Федерального закона от 25.06.2002 № 73-ФЗ «Об объектах культурного наследия (памятниках истории и культуры) народов Российской Федерации», иными нормативными правовыми актами в сфере сохранения, использования, популяризации и государственной охраны объектов культурного наследия.

В границе территории Объекта культурного наследия запрещается:

- снос Объекта культурного наследия;
- замена аутентичных элементов Объекта культурного наследия, сохранность которых возможно обеспечить методами консервации и научной реставрации;
- строительство объектов капитального строительства, за исключением:
  - работ по восстановлению элементов историко-градостроительной среды;
  - работ по восстановлению (регенерации) исторической планировки с учетом градостроительной ситуации, архитектурно-планировочных решений, пространственной организации населенного пункта;
- увеличение объемно-пространственных характеристик, существующих на территории Объекта культурного наследия объектов капитального строительства;

- проведение земляных, строительных, мелиоративных и иных работ, за исключением работ по сохранению Объекта культурного наследия или его отдельных элементов, сохранению историко-градостроительной или природной среды Объекта культурного наследия;

- хозяйственная деятельность, ведущая к разрушению, искажению внешнего облика Объекта культурного наследия и создающая угрозу повреждения, разрушения или уничтожения;

- прокладка открытых коммуникаций;

- размещение наружной рекламы на больших щитах и световых панелях;

- размещение временных построек, киосков, навесов;

- возведение глухих заборов;

- посадка новых деревьев и кустарников в непосредственной близости от стен Объекта культурного наследия;

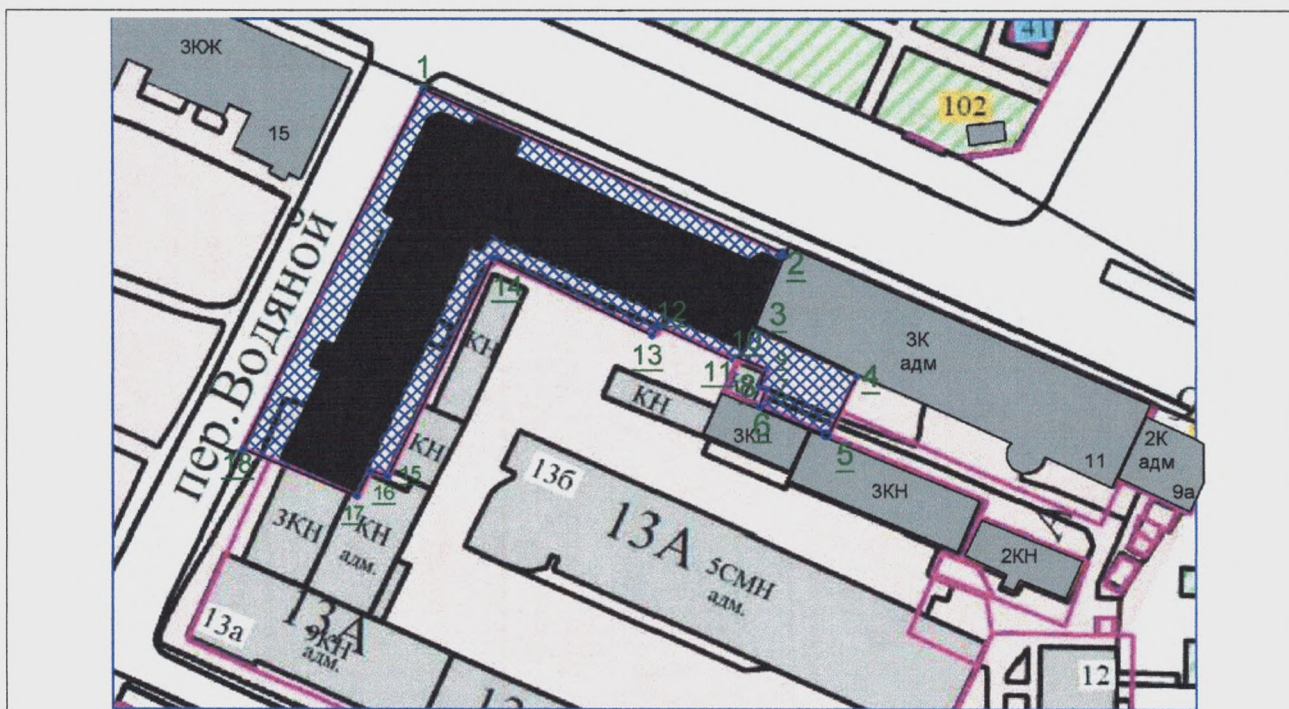
- установка на крышах и фасадах Объекта культурного наследия телеантенн спутниковой связи и внешних блоков кондиционеров.






Приложение № 2  
к приказу начальника Главного  
управления Смоленской области по  
культурному наследию  
от 04.02.2023 № 24

### СХЕМА

**границы территории объекта культурного наследия (памятника истории и культуры) народов Российской Федерации регионального значения «Здание административное», 30-е гг. XX в., включенного в единый государственный реестр объектов культурного наследия (памятников истории и культуры) народов Российской Федерации, расположенного по адресу (местоположение): Смоленская область, город Смоленск, ул. Дзержинского, 13, координаты поворотных (характерных) точек границы территории Объекта культурного наследия**



#### Условные обозначения:

	объект культурного наследия (памятник истории и культуры) народов Российской Федерации регионального значения «Здание административное», 30-е гг. XX в. (Смоленская область, город Смоленск, ул. Дзержинского, 13)
	территория объекта культурного наследия (памятника истории и культуры) народов Российской Федерации регионального значения «Здание административное», 30-е гг. XX в. (Смоленская область, город Смоленск, ул. Дзержинского, 13)
	поворотные (характерные) точки границы территории объекта культурного наследия (памятника истории и культуры) народов Российской Федерации регионального значения «Здание административное», 30-е гг. XX в. (Смоленская область, город Смоленск, ул. Дзержинского, 13)



## ТАБЛИЦА КООРДИНАТ

**поворотных (характерных) точек границы территории объекта культурного наследия (памятника истории и культуры) народов Российской Федерации регионального значения «Здание административное», 30-е гг. XX в., включенного в единый государственный реестр объектов культурного наследия (памятников истории и культуры) народов Российской Федерации, расположенного по адресу (местоположение): Смоленская область, город Смоленск, ул. Дзержинского, 13**

№ точки	Координаты поворотных (характерных) точек в местной системе координат, система координат МСК-67	
	X	Y
1	459997,19	1221718,77
2	459967,79	1221782,08
3	459955,32	1221776,70
4	459947,31	1221794,14
5	459936,14	1221788,88
6	459941,46	1221777,11
7	459943,91	1221778,33
8	459944,52	1221777,03
9	459947,61	1221778,45
10	459949,43	1221774,16
11	459949,17	1221773,93
12	459955,43	1221759,75
13	459953,93	1221758,99
14	459967,11	1221731,08
15	459928,72	1221712,84
16	459929,74	1221709,85
17	459925,25	1221707,82
18	459933,88	1221687,88
1	459997,19	1221718,77