



01.08.2025 № 395/58-пр

**ГЛАВНОЕ УПРАВЛЕНИЕ СМОЛЕНСКОЙ ОБЛАСТИ  
ПО КУЛЬТУРНОМУ НАСЛЕДИЮ**

**П Р И К А З**

26.01.2023

№ 16

**Об утверждении границы территории объекта культурного наследия (памятника истории и культуры) народов Российской Федерации федерального значения «Памятник М.И. Глинке», 1885 г., включенного в единый государственный реестр объектов культурного наследия (памятников истории и культуры) народов Российской Федерации, расположенного по адресу (местоположение): Смоленская область, г. Смоленск, сад им. Глинки (Блонье), напротив дома № 3 по ул. Глинки, режима использования ее земель**

В соответствии с Федеральным законом от 25.06.2002 № 73-ФЗ «Об объектах культурного наследия (памятниках истории и культуры) народов Российской Федерации», приказом Министерства культуры Российской Федерации от 04.06.2015 № 1745 «Об утверждении требований к составлению проектов границ территорий объектов культурного наследия», областным законом от 31.03.2009 № 10-з «Об объектах культурного наследия (памятниках истории и культуры) народов Российской Федерации, расположенных на территории Смоленской области», Положением о Главном управлении Смоленской области по культурному наследию, утвержденным постановлением Администрации Смоленской области от 25.12.2019 № 812, в целях обеспечения государственной охраны объекта культурного наследия (памятника истории и культуры) народов Российской Федерации федерального значения «Памятник М.И. Глинке», 1885 г., включенного в единый государственный реестр объектов культурного наследия (памятников истории и культуры) народов Российской Федерации, расположенного по адресу (местоположение): Смоленская область, г. Смоленск, сад им. Глинки (Блонье), напротив дома № 3 по ул. Глинки,

**п р и к а з ы в а ю:**



1. Утвердить границу территории объекта культурного наследия (памятника истории и культуры) народов Российской Федерации федерального значения «Памятник М.И. Глинке», 1885 г., включенного в единый государственный реестр объектов культурного наследия (памятников истории и культуры) народов Российской Федерации, расположенного по адресу (местоположение): Смоленская область, г. Смоленск, сад им. Глинки (Блонье), напротив дома № 3 по ул. Глинки, режим использования ее земель согласно приложению № 1 к настоящему приказу.

2. Утвердить схему границы территории объекта культурного наследия (памятника истории и культуры) народов Российской Федерации федерального значения «Памятник М.И. Глинке», 1885 г., включенного в единый государственный реестр объектов культурного наследия (памятников истории и культуры) народов Российской Федерации, расположенного по адресу (местоположение): Смоленская область, г. Смоленск, сад им. Глинки (Блонье), напротив дома № 3 по ул. Глинки (далее также – схема), координаты поворотных (характерных) точек границы территории объекта культурного наследия (памятника истории и культуры) народов Российской Федерации федерального значения «Памятник М.И. Глинке», 1885 г., включенного в единый государственный реестр объектов культурного наследия (памятников истории и культуры) народов Российской Федерации, расположенного по адресу (местоположение): Смоленская область, г. Смоленск, сад им. Глинки (Блонье), напротив дома № 3 по ул. Глинки, согласно приложению № 2 к настоящему приказу.

3. Контроль за исполнением настоящего приказа оставляю за собой.

Начальник  
Главного управления



Д.В. Толмачев



Приложение № 1  
к приказу начальника Главного  
управления Смоленской области по  
культурному наследию  
от 26.01.2023 № 16

## **ГРАНИЦА**

**территории объекта культурного наследия (памятника истории и культуры)  
народов Российской Федерации федерального значения  
«Памятник М.И. Глинке», 1885 г., включенного в единый государственный  
реестр объектов культурного наследия (памятников истории и культуры)  
народов Российской Федерации, расположенного по адресу (местоположение):  
Смоленская область, г. Смоленск, сад им. Глинки (Блонье), напротив дома № 3  
по ул. Глинки, режим использования ее земель**

### **1. Общие положения**

Объект культурного наследия (памятник истории и культуры) народов Российской Федерации федерального значения «Памятник М.И. Глинке», 1885 г., включенного в единый государственный реестр объектов культурного наследия (памятников истории и культуры) народов Российской Федерации, расположенного по адресу (местоположение): Смоленская область, г. Смоленск, сад им. Глинки (Блонье), напротив дома № 3 по ул. Глинки (далее также – Объект культурного наследия), состоит на государственной охране в соответствии с постановлением Совета Министров РСФСР от 30.08.1960 № 1327 «О дальнейшем улучшении дела охраны памятников культуры в РСФСР», статьей 64 Федерального закона от 25.06.2002 № 73-ФЗ «Об объектах культурного наследия (памятниках истории и культуры) народов Российской Федерации» (далее – Федеральный закон от 25.06.2002 № 73-ФЗ).

Проект границы территории Объекта культурного наследия разработан в 2022 году обществом с ограниченной ответственностью «Эксперт Наследие».

### **2. Текстовое описание границы территории Объекта культурного наследия**

Граница территории Объекта культурного наследия представляет собой отрезки прямых линий, последовательно соединяющих поворотные (характерные) точки 1-2-3-4-5-6-7-8-1.

Граница территории идет:

- от исходной поворотной (характерной) точки 1 с координатами х (460215,81), у (1222070,20) в восточном направлении на расстояние 9,71 м до поворотной (характерной) точки 2 с координатами х (460215,67), у (1222079,91);
- от поворотной (характерной) точки 2 с координатами х (460215,67), у (1222079,91) в юго-восточном направлении на расстояние 8,30 м до поворотной (характерной) точки 3 с координатами х (460209,84), у (1222085,82);



- от поворотной (характерной) точки 3 с координатами х (460209,84), у (1222085,82) в южном направлении на расстояние 10,12 м до поворотной (характерной) точки 4 с координатами х (460199,72), у (1222085,58);
- от поворотной (характерной) точки 4 с координатами х (460199,72), у (1222085,58) в юго-западном направлении на расстояние 8,54 м до поворотной (характерной) точки 5 с координатами х (460193,88), у (1222079,35);
- от поворотной (характерной) точки 5 с координатами х (460193,88), у (1222079,35) в западном направлении на расстояние 10,08 м до поворотной (характерной) точки 6 с координатами х (460194,07), у (1222069,27);
- от поворотной (характерной) точки 6 с координатами х (460194,07), у (1222069,27) в северо-западном направлении на расстояние 8,18 м до поворотной (характерной) точки 7 с координатами х (460200,06), у (1222063,70);
- от поворотной (характерной) точки 7 с координатами х (460200,06), у (1222063,70) в северном направлении на расстояние 9,72 м до поворотной (характерной) точки 8 с координатами х (460209,78), у (1222063,93);
- от поворотной (характерной) точки 8 с координатами х (460209,78), у (1222063,93) в северо-восточном направлении на расстояние 8,71 м в исходную поворотную (характерную) точку 1 с координатами х (460215,81), у (1 222 070,20).

На схеме граница территории Объекта культурного наследия выделена синим цветом.

### **3. Режим использования земель территории Объекта культурного наследия**

В границе территории Объекта культурного наследия разрешается:

- проведение работ по сохранению Объекта культурного наследия, предусматривающих консервацию, ремонт, реставрацию и приспособление Объекта культурного наследия для современного использования;
- проведение работ по восстановлению (регенерации) исторической планировки с учетом градостроительной ситуации, архитектурно-планировочных решений, пространственной организации населенного пункта;
- проведение капитального ремонта объектов капитального строительства, расположенных в границах территории Объекта культурного наследия, с учетом их восприятия вместе с Объектом культурного наследия;
- ведение хозяйственной деятельности, не противоречащей требованиям обеспечения сохранности Объекта культурного наследия и позволяющей обеспечить функционирование Объекта культурного наследия в современных условиях;
- восстановление исторического характера благоустройства, малых архитектурных форм, в том числе оград, скамеек, освещения;
- проведение работ по обеспечению пожарной безопасности Объекта культурного наследия и его защиты от динамических воздействий;
- проведение работ в границах территории объекта культурного наследия (памятника истории и культуры) народов Российской Федерации федерального значения «Культурный слой города» (Смоленская область) возможно соответствии с требованиями Федерального закона от 25.06.2002 № 73-ФЗ, иными нормативными



правовыми актами в сфере сохранения, использования, популяризации и государственной охраны объектов культурного наследия.

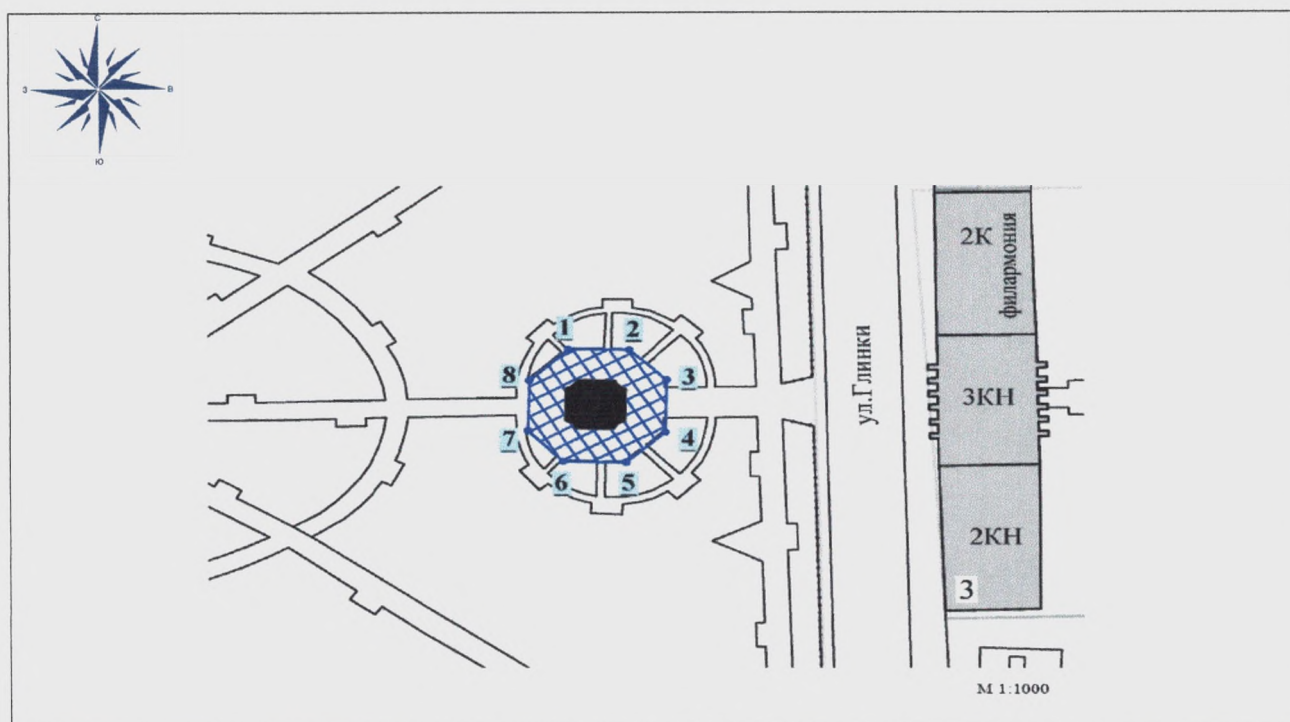
В границе территории Объекта культурного наследия запрещается:

- снос Объекта культурного наследия;
- замена аутентичных элементов Объекта культурного наследия, сохранность которых возможно обеспечить методами консервации и научной реставрации;
- строительство объектов капитального строительства, за исключением:
  - работ по восстановлению элементов историко-градостроительной среды;
  - работ по восстановлению (регенерации) исторической планировки с учетом градостроительной ситуации, архитектурно-планировочных решений, пространственной организации населенного пункта;
- увеличение объемно-пространственных характеристик, существующих на территории Объекта культурного наследия объектов капитального строительства;
- проведение земляных, строительных, мелиоративных и иных работ, за исключением работ по сохранению Объекта культурного наследия или его отдельных элементов, сохранению историко-градостроительной или природной среды Объекта культурного наследия;
- хозяйственная деятельность, ведущая к разрушению, искажению внешнего облика Объекта культурного наследия и создающая угрозу повреждения, разрушения или уничтожения;
- прокладка открытых коммуникаций;
- размещение наружной рекламы на больших щитах и световых панелях;
- размещение временных построек, киосков, навесов;
- возведение глухих заборов;
- посадка новых деревьев и кустарников в непосредственной близости от Объекта культурного наследия.




Приложение № 2  
к приказу начальника Главного  
управления Смоленской области по  
культурному наследию  
от 26.01.2023 № 16

### СХЕМА

**границы территории объекта культурного наследия (памятника истории и культуры) народов Российской Федерации федерального значения «Памятник М.И. Глинке», 1885 г., включенного в единый государственный реестр объектов культурного наследия (памятников истории и культуры) народов Российской Федерации, расположенного по адресу (местоположение): Смоленская область, г. Смоленск, сад им. Глинки (Блонье), напротив дома № 3 по ул. Глинки, координаты поворотных (характерных) точек границы территории Объекта культурного наследия**



#### Условные обозначения:

	объект культурного наследия (памятник истории и культуры) народов Российской Федерации федерального значения «Памятник М.И. Глинке», 1885 г. (Смоленская область, г. Смоленск, сад им. Глинки (Блонье), напротив дома № 3 по ул. Глинки)
	территория объекта культурного наследия (памятника истории и культуры) народов Российской Федерации федерального значения «Памятник М.И. Глинке», 1885 г. (Смоленская область, г. Смоленск, сад им. Глинки (Блонье), напротив дома № 3 по ул. Глинки)
	поворотные (характерные) точки границы территории объекта культурного наследия (памятника истории и культуры) народов Российской Федерации федерального значения «Памятник М.И. Глинке», 1885 г. (Смоленская область, г. Смоленск, сад им. Глинки (Блонье), напротив дома № 3 по ул. Глинки)



## ТАБЛИЦА КООРДИНАТ

**поворотных (характерных) точек границы территории объекта культурного наследия (памятника истории и культуры) народов Российской Федерации федерального значения «Памятник М.И. Глинке», 1885 г., включенного в единый государственный реестр объектов культурного наследия (памятников истории и культуры) народов Российской Федерации, расположенного по адресу (местоположение): Смоленская область, г. Смоленск, сад им. Глинки (Блонье), напротив дома № 3 по ул. Глинки**

№ точки	Координаты поворотных (характерных) точек в местной системе координат, система координат МСК-67	
	X	Y
1	460215,81	1222070,20
2	460215,67	1222079,91
3	460209,84	1222085,82
4	460199,72	1222085,58
5	460193,88	1222079,35
6	460194,07	1222069,27
7	460200,06	1222063,70
8	460200,06	1222063,93
1	460215,81	1222070,20