



01.08.2025 № 413/58-пр

**ГЛАВНОЕ УПРАВЛЕНИЕ СМОЛЕНСКОЙ ОБЛАСТИ  
ПО КУЛЬТУРНОМУ НАСЛЕДИЮ**

**П Р И К А З**

14.07.2023

№ 249

**Об утверждении границы территории объекта культурного наследия (памятника истории и культуры) народов Российской Федерации регионального значения «Корпус с полуподвалом», нач. XX в., расположенного по адресу (местоположение): Смоленская область, г. Смоленск, ул. Тенишевой, д. 9 (литер «А»), входящего в состав объекта культурного наследия регионального значения «Больница «Красный крест», нач. XX в., включенного в единый государственный реестр объектов культурного наследия (памятников истории и культуры) народов Российской Федерации, режима использования ее земель**

В соответствии с Федеральным законом от 25.06.2002 № 73-ФЗ «Об объектах культурного наследия (памятниках истории и культуры) народов Российской Федерации», приказом Министерства культуры Российской Федерации от 04.06.2015 № 1745 «Об утверждении требований к составлению проектов границ территорий объектов культурного наследия», областным законом от 31.03.2009 № 10-з «Об объектах культурного наследия (памятниках истории и культуры) народов Российской Федерации, расположенных на территории Смоленской области», Положением о Главном управлении Смоленской области по культурному наследию, утвержденным постановлением Администрации Смоленской области от 25.12.2019 № 812, в целях обеспечения государственной охраны объекта культурного наследия (памятника истории и культуры) народов Российской Федерации регионального значения «Корпус с полуподвалом», нач. XX в., расположенного по адресу (местоположение): Смоленская область, г. Смоленск, ул. Тенишевой, д. 9 (литер «А»), входящего в состав объекта культурного

1. Утвердить границу территории объекта культурного наследия (памятника истории и культуры) народов Российской Федерации регионального значения «Корпус с полуподвалом», нач. XX в., входящего в состав объекта культурного наследия регионального значения «Больница «Красный крест», нач. XX в., расположенного по адресу (местоположение): Смоленская область, г. Смоленск, ул. Тенишевой, д. 9 (литер «А»), включенного в единый государственный реестр объектов культурного наследия (памятников истории и культуры) народов Российской Федерации, режим использования ее земель согласно приложению № 1 к настоящему приказу.

2. Утвердить схему границы территории объекта культурного наследия (памятника истории и культуры) народов Российской Федерации регионального значения «Корпус с полуподвалом», нач. XX в., входящего в состав объекта культурного наследия регионального значения «Больница «Красный крест», нач. XX в., расположенного по адресу (местоположение): Смоленская область, г. Смоленск, ул. Тенишевой, д. 9 (литер «А»), включенного в единый государственный реестр объектов культурного наследия (памятников истории и культуры) народов Российской Федерации, (далее также – схема), координаты поворотных (характерных) точек границы территории объекта культурного наследия (памятника истории и культуры) народов Российской Федерации регионального значения «Корпус с полуподвалом», нач. XX в., входящего в состав объекта культурного наследия регионального значения «Больница «Красный крест», нач. XX в., расположенного по адресу (местоположение): Смоленская область, г. Смоленск, ул. Тенишевой, д. 9 (литер «А»), включенного в единый государственный реестр объектов культурного наследия (памятников истории и культуры) народов Российской Федерации, согласно приложению № 2 к настоящему приказу.

3. Контроль за исполнением настоящего приказа оставляю за собой.

Д.В. Толмачев

Приложение № 1  
к приказу начальника Главного  
управления Смоленской области по  
культурному наследию  
от 14.04.2023 № 249

## **ГРАНИЦА**

**территории объекта культурного наследия (памятника истории и культуры) народов Российской Федерации регионального значения «Корпус с полуподвалом», нач. XX в., расположенного по адресу (местоположение): Смоленская область, г. Смоленск, ул. Тенишевой, д. 9 (литер «А»), входящего в состав объекта культурного наследия регионального значения «Больница «Красный крест», нач. XX в., включенного в единый государственный реестр объектов культурного наследия (памятников истории и культуры) народов Российской Федерации, режим использования ее земель**

### **1. Общие положения**

Объект культурного наследия (памятник истории и культуры) народов Российской Федерации регионального значения «Корпус с полуподвалом», нач. XX в., расположенный по адресу (местоположение): Смоленская область, г. Смоленск, ул. Тенишевой, д. 9 (литер «А»), входящий в состав объекта культурного наследия регионального значения «Больница «Красный крест», нач. XX в., включенный в единый государственный реестр объектов культурного наследия (памятников истории и культуры) народов Российской Федерации, (далее также – Объект культурного наследия), состоит на государственной охране в соответствии с решением Смоленской областной Думы от 28.02.95 № 24 «О сохранении культурного наследия Смоленской области», статьей 64 Федерального закона от 25.06.2002 № 73-ФЗ «Об объектах культурного наследия (памятниках истории и культуры) народов Российской Федерации».

Проект границы территории Объекта культурного наследия разработан в 2022 году обществом с ограниченной ответственностью «Эксперт Наследие».

### **2. Текстовое описание границы территории Объекта культурного наследия**

Граница территории Объекта культурного наследия представляет собой отрезки прямых линий, последовательно соединяющих поворотные (характерные) точки 1-2-3-4-5-6-7-8-9-10-11-12-13-14-15-16-17-18-19-20-21-22-1.

Граница территории идет:

- от исходной поворотной (характерной) точки 1 с координатами х (459601,04) у (1222478,10) в северо-восточном направлении на расстояние 15,23 м до поворотной (характерной) точки 2 с координатами х (459608,50) у (1222491,38);

- от поворотной (характерной) точки 2 с координатами х (459608,50) у (1222491,38) в юго-восточном направлении на расстояние 14,89 м до поворотной (характерной) точки 3 с координатами х (459595,69) у (1222498,99);

- от поворотной (характерной) точки 3 с координатами х (459595,69) у (1222498,99) в северо-восточном направлении на расстояние 8,67 м до поворотной (характерной) точки 4 с координатами х (459599,98) у (1222506,53);
- от поворотной (характерной) точки 4 с координатами х (459599,98) у (1222506,53) в юго-восточном направлении на расстояние 12,46 м до поворотной (характерной) точки 5 с координатами х (459589,11) у (1222512,63);
- от поворотной (характерной) точки 5 с координатами х (459589,11) у (1222512,63) в северо-восточном направлении на расстояние 8,86 м до поворотной (характерной) точки 6 с координатами х (459593,72) у (1222520,19);
- от поворотной (характерной) точки 6 с координатами х (459593,72) у (1222520,19) в северо-западном направлении на расстояние 6,57 м до поворотной (характерной) точки 7 с координатами х (459599,29) у (1222516,70);
- от поворотной (характерной) точки 7 с координатами х (459599,29) у (1222516,70) в северо-восточном направлении на расстояние 28,12 м до поворотной (характерной) точки 8 с координатами х (459613,42) у (1222541,01);
- от поворотной (характерной) точки 8 с координатами х (459613,42) у (1222541,01) в юго-восточном направлении на расстояние 16,32 м до поворотной (характерной) точки 9 с координатами х (459599,33) у (1222549,26);
- от поворотной (характерной) точки 9 с координатами х (459599,33) у (1222549,26) в юго-западном направлении на расстояние 31,82 м до поворотной (характерной) точки 10 с координатами х (459583,23) у (1222521,81);
- от поворотной (характерной) точки 10 с координатами х (459583,23) у (1222521,81) в юго-восточном направлении на расстояние 24,90 м до поворотной (характерной) точки 11 с координатами х (459561,75) у (1222534,41);
- от поворотной (характерной) точки 11 с координатами х (459561,75) у (1222534,41) в юго-западном направлении на расстояние 5,74 м до поворотной (характерной) точки 12 с координатами х (459558,89) у (1222529,43);
- от поворотной (характерной) точки 12 с координатами х (459558,89) у (1222529,43) в юго-восточном направлении на расстояние 7,47 м до поворотной (характерной) точки 13 с координатами х (459552,38) у (1222533,10);
- от поворотной (характерной) точки 13 с координатами х (459552,38) у (1222533,10) в северо-восточном направлении на расстояние 5,29 м до поворотной (характерной) точки 14 с координатами х (459555,02) у (1222537,69);
- от поворотной (характерной) точки 14 с координатами х (459555,02) у (1222537,69) в юго-восточном направлении на расстояние 15,89 м до поворотной (характерной) точки 15 с координатами х (459541,15) у (1222545,45);
- от поворотной (характерной) точки 15 с координатами х (459541,15) у (1222545,45) в юго-западном направлении на расстояние 8,80 м до поворотной (характерной) точки 16 с координатами х (459536,84) у (1222537,78);
- от поворотной (характерной) точки 16 с координатами х (459536,84) у (1222537,78) в северо-западном направлении на расстояние 8,42 м до поворотной (характерной) точки 17 с координатами х (459544,22) у (1222533,73);
- от поворотной (характерной) точки 17 с координатами х (459544,22) у (1222533,73) в юго-западном направлении на расстояние 9,82 м до поворотной (характерной) точки 18 с координатами х (459539,46) у (1222525,15);

- от поворотной (характерной) точки 18 с координатами х (459539,46) у (1222525,15) в северо-западном направлении на расстояние 31,29 м до поворотной (характерной) точки 19 с координатами х (459566,83) у (1222509,99);
- от поворотной (характерной) точки 19 с координатами х (459566,83) у (1222509,99) в северо-восточном направлении на расстояние 4,16 м до поворотной (характерной) точки 20 с координатами х (459568,84) у (1222513,63);
- от поворотной (характерной) точки 20 с координатами х (459568,84) у (1222513,63) в северо-западном направлении на расстояние 17,86 м до поворотной (характерной) точки 21 с координатами х (459583,94) у (1222504,08);
- от поворотной (характерной) точки 21 с координатами х (459583,94) у (1222504,08) в юго-западном направлении на расстояние 13,30 м до поворотной (характерной) точки 22 с координатами х (459577,13) у (1222492,66);
- от поворотной (характерной) точки 22 с координатами х (459577,13) у (1222492,66) в северо-западном направлении на расстояние 28,00 м в исходную поворотную (характерную) точку 1 с координатами х (459601,04) у (1222478,10).

На схеме граница территории Объекта культурного наследия выделена синим цветом.

### **3. Режим использования земель территории Объекта культурного наследия**

В границе территории Объекта культурного наследия разрешается:

- проведение работ по сохранению Объекта культурного наследия, предусматривающих консервацию, ремонт, реставрацию и приспособление Объекта культурного наследия для современного использования;
- проведение работ по восстановлению (регенерации) исторической планировки с учетом градостроительной ситуации, архитектурно-планировочных решений, пространственной организации населенного пункта;
- проведение капитального ремонта объектов капитального строительства, расположенных в границах территории Объекта культурного наследия, с учетом их восприятия вместе с Объектом культурного наследия;
- ведение хозяйственной деятельности, не противоречащей требованиям обеспечения сохранности Объекта культурного наследия и позволяющей обеспечить функционирование Объекта культурного наследия в современных условиях;
- восстановление исторического характера благоустройства, малых архитектурных форм, в том числе оград, скамеек, освещения;
- проведение работ по обеспечению пожарной безопасности Объекта культурного наследия и его защиты от динамических воздействий;
- проведение земляных, строительных, мелиоративных, хозяйственных и иных работ на территории распространения объекта культурного наследия (памятника истории и культуры) народов Российской Федерации федерального значения «Культурный слой города» возможно в соответствии с требованиями Федерального закона от 25.06.2002 № 73-ФЗ «Об объектах культурного наследия (памятниках истории и культуры) народов Российской Федерации», иными нормативными правовыми актами в сфере сохранения, использования, популяризации и государственной охраны объектов культурного наследия.





В границе территории Объекта культурного наследия запрещается:

- снос Объекта культурного наследия;
- замена аутентичных элементов Объекта культурного наследия, сохранность которых возможно обеспечить методами консервации и научной реставрации;
- строительство объектов капитального строительства, за исключением:
  - работ по восстановлению элементов историко-градостроительной среды;
  - работ по восстановлению (регенерации) исторической планировки с учетом градостроительной ситуации, архитектурно-планировочных решений, пространственной организации населенного пункта;
- увеличение объемно-пространственных характеристик, существующих на территории Объекта культурного наследия объектов капитального строительства;
- проведение земляных, строительных, мелиоративных и иных работ, за исключением работ по сохранению Объекта культурного наследия или его отдельных элементов, сохранению историко-градостроительной или природной среды Объекта культурного наследия;
- хозяйственная деятельность, ведущая к разрушению, искажению внешнего облика Объекта культурного наследия и создающая угрозу повреждения, разрушения или уничтожения;
- прокладка открытых коммуникаций;
- размещение наружной рекламы на больших щитах и световых панелях;
- размещение временных построек, киосков, навесов;
- возведение глухих заборов;
- посадка новых деревьев и кустарников в непосредственной близости от стен Объекта культурного наследия;
- установка на крышах и фасадах Объекта культурного наследия телеантенн спутниковой связи и внешних блоков кондиционеров.

Приложение № 2  
к приказу начальника Главного  
управления Смоленской области по  
культурному наследию  
от 14.04.2013 № 249

### СХЕМА

**границы территории объекта культурного наследия (памятника истории и культуры) народов Российской Федерации регионального значения «Корпус с полуподвалом», нач. XX в., расположенного по адресу (местоположение): Смоленская область, г. Смоленск, ул. Тенишевой, д. 9 (литер «А»), входящего в состав объекта культурного наследия регионального значения «Больница «Красный крест», нач. XX в., включенного в единый государственный реестр объектов культурного наследия (памятников истории и культуры) народов Российской Федерации, координаты поворотных (характерных) точек границы территории Объекта культурного наследия**

		
Условные обозначения:		
	объект культурного наследия (памятник истории и культуры) народов Российской Федерации регионального значения «Корпус с полуподвалом», нач. XX в., входящий в состав объекта культурного наследия регионального значения «Больница «Красный крест», нач. XX в. (Смоленская область, г. Смоленск, ул. Тенишевой, д. 9 (литер «А»))	
	территория объекта культурного наследия (памятника истории и культуры) народов Российской Федерации регионального значения «Корпус с полуподвалом», нач. XX в., входящий в состав объекта культурного наследия регионального значения «Больница «Красный крест», нач. XX в. (Смоленская область, г. Смоленск, ул. Тенишевой, д. 9 (литер «А»))	
	поворотные (характерные) точки границы территории объекта культурного наследия (памятника истории и культуры) народов Российской Федерации регионального значения «Корпус с полуподвалом», нач. XX в., входящий в состав объекта культурного наследия регионального значения «Больница «Красный крест», нач. XX в. (Смоленская область, г. Смоленск, ул. Тенишевой, д. 9 (литер «А»))	

## ТАБЛИЦА КООРДИНАТ

**поворотных (характерных) точек границы территории объекта культурного наследия (памятника истории и культуры) народов Российской Федерации регионального значения «Корпус с полуподвалом», нач. XX в., расположенного по адресу (местоположение): Смоленская область, г. Смоленск, ул. Тенишевой, д. 9 (литер «А»), входящего в состав объекта культурного наследия регионального значения «Больница «Красный крест», нач. XX в., включенного в единый государственный реестр объектов культурного наследия (памятников истории и культуры) народов Российской Федерации**

№ точки	Координаты поворотных (характерных) точек в местной системе координат, система координат МСК-67	
	X	Y
1	459601,04	1222478,10
2	459608,50	1222491,38
3	459595,69	1222498,99
4	459599,98	1222506,53
5	459589,11	1222512,63
6	459593,72	1222520,19
7	459599,29	1222516,70
8	459613,42	1222541,01
9	459599,33	1222549,26
10	459583,23	1222521,81
11	459561,75	1222534,41
12	459558,89	1222529,43
13	459552,38	1222533,10
14	459555,02	1222537,69
15	459541,15	1222545,45
16	459536,84	1222537,78
17	459544,22	1222533,73
18	459539,46	1222525,15
19	459566,83	1222509,99
20	459568,84	1222513,63
21	459583,94	1222504,08
22	459577,13	1222492,66
1	459601,04	1222478,10