



Управление документооборота
Аппарат Правительства
Смоленской области

ЗАРЕГИСТРИРОВАНО

31.07.2025 № 360/58-П

**ГЛАВНОЕ УПРАВЛЕНИЕ СМОЛЕНСКОЙ ОБЛАСТИ
ПО КУЛЬТУРНОМУ НАСЛЕДИЮ**

П Р И К А З

08.06.2023

№ 141

Об утверждении границы территории объекта культурного наследия (памятника истории и культуры) народов Российской Федерации регионального значения «Окопная церковь», 1766 г., включенного в единый государственный реестр объектов культурного наследия (памятников истории и культуры) народов Российской Федерации, расположенного по адресу (местоположение): Смоленская область, город Смоленск, улица Окопная, дом 1, режима использования ее земель

В соответствии с Федеральным законом от 25.06.2002 № 73-ФЗ «Об объектах культурного наследия (памятниках истории и культуры) народов Российской Федерации», приказом Министерства культуры Российской Федерации от 04.06.2015 № 1745 «Об утверждении требований к составлению проектов границ территорий объектов культурного наследия», областным законом от 31.03.2009 № 10-з «Об объектах культурного наследия (памятниках истории и культуры) народов Российской Федерации, расположенных на территории Смоленской области», Положением о Главном управлении Смоленской области по культурному наследию, утвержденным постановлением Администрации Смоленской области от 25.12.2019 № 812, в целях обеспечения государственной охраны объекта культурного наследия (памятника истории и культуры) народов Российской Федерации регионального значения «Окопная церковь», 1766 г., включенного в единый государственный реестр объектов культурного наследия (памятников истории и культуры) народов Российской Федерации, расположенного по адресу (местоположение): Смоленская область, город Смоленск, улица Окопная, дом 1,

п р и к а з ы в а ю:

1. Утвердить границу территории объекта культурного наследия (памятника истории и культуры) народов Российской Федерации регионального значения «Окопная церковь», 1766 г., включенного в единый государственный реестр объектов культурного наследия (памятников истории и культуры) народов Российской Федерации, расположенного по адресу (местоположение): Смоленская область, город Смоленск, улица Окопная, дом 1, режим использования ее земель согласно приложению № 1 к настоящему приказу.

2. Утвердить схему границы территории объекта культурного наследия (памятника истории и культуры) народов Российской Федерации регионального значения «Окопная церковь», 1766 г., включенного в единый государственный реестр объектов культурного наследия (памятников истории и культуры) народов Российской Федерации, расположенного по адресу (местоположение): Смоленская область, город Смоленск, улица Окопная, дом 1 (далее также – схема), координаты поворотных (характерных) точек границы территории объекта культурного наследия (памятника истории и культуры) народов Российской Федерации регионального значения «Окопная церковь», 1766 г., включенного в единый государственный реестр объектов культурного наследия (памятников истории и культуры) народов Российской Федерации, расположенного по адресу (местоположение): Смоленская область, город Смоленск, улица Окопная, дом 1, согласно приложению № 2 к настоящему приказу.

3. Контроль за исполнением настоящего приказа оставляю за собой.

Начальник
Главного управления



Д.В. Толмачев

Приложение № 1
к приказу начальника Главного
управления Смоленской области по
культурному наследию
от 08.06.2023 № 141

ГРАНИЦА

территории объекта культурного наследия (памятника истории и культуры) народов Российской Федерации регионального значения «Окопная церковь», 1766 г., включенного в единый государственный реестр объектов культурного наследия (памятников истории и культуры) народов Российской Федерации, расположенного по адресу (местоположение): Смоленская область, город Смоленск, улица Окопная, дом 1, режим использования ее земель

1. Общие положения

Объект культурного наследия (памятник истории и культуры) народов Российской Федерации регионального значения «Окопная церковь», 1766 г., включенный в единый государственный реестр объектов культурного наследия (памятников истории и культуры) народов Российской Федерации, расположенный по адресу (местоположение): Смоленская область, город Смоленск, улица Окопная, дом 1 (далее также – Объект культурного наследия), состоит на государственной охране в соответствии с постановлением Совета Министров РСФСР от 30.08.1960 № 1327 «О дальнейшем улучшении дела охраны памятников культуры в РСФСР», статьей 64 Федерального закона от 25.06.2002 № 73-ФЗ «Об объектах культурного наследия (памятниках истории и культуры) народов Российской Федерации».

Проект границы территории Объекта культурного наследия разработан в 2022 году обществом с ограниченной ответственностью «Эксперт Наследие».

2. Текстовое описание границы территории Объекта культурного наследия

Граница территории Объекта культурного наследия представляет собой отрезки прямых линий, последовательно соединяющих поворотные (характерные) точки 1-2-3-4-5-6-7-8-9-10-11-12-13-14-1.

Граница территории идет:

- от исходной поворотной (характерной) точки 1 с координатами х (461694,27) у (1224237,32) в юго-восточном направлении на расстояние 4,74 м до поворотной (характерной) точки 2 с координатами х (461692,40) у (1224241,67);
- от поворотной (характерной) точки 2 с координатами х (461692,40) у (1224241,67) в юго-восточном направлении на расстояние 3,40 м до поворотной (характерной) точки 3 с координатами х (461689,15) у (1224242,69);

- от поворотной (характерной) точки 3 с координатами х (461689,15) у (1224242,69) в юго-восточном направлении на расстояние 7,80 м до поворотной (характерной) точки 4 с координатами х (461682,01) у (1224245,82);
- от поворотной (характерной) точки 4 с координатами х (461682,01) у (1224245,82) в юго-западном направлении на расстояние 16,66 м до поворотной (характерной) точки 5 с координатами х (461670,06) у (1224234,20);
- от поворотной (характерной) точки 5 с координатами х (461670,06) у (1224234,20) в юго-западном направлении на расстояние 19,93 м до поворотной (характерной) точки 6 с координатами х (461659,91) у (1224217,05);
- от поворотной (характерной) точки 6 с координатами х (461659,91) у (1224217,05) в северо-западном направлении на расстояние 10,23 м до поворотной (характерной) точки 7 с координатами х (461667,01) у (1224209,68);
- от поворотной (характерной) точки 7 с координатами х (461667,01) у (1224209,68) в юго-западном направлении на расстояние 11,33 м до поворотной (характерной) точки 8 с координатами х (461661,49) у (1224199,80);
- от поворотной (характерной) точки 8 с координатами х (461661,49) у (1224199,80) в северо-западном направлении на расстояние 8,79 м до поворотной (характерной) точки 9 с координатами х (461669,28) у (1224195,74);
- от поворотной (характерной) точки 9 с координатами х (461669,28) у (1224195,74) в северо-восточном направлении на расстояние 13,38 м до поворотной (характерной) точки 10 с координатами х (461675,81) у (1224207,41);
- от поворотной (характерной) точки 10 с координатами х (461675,81) у (1224207,41) в северо-восточном направлении на расстояние 6,81 м до поворотной (характерной) точки 11 с координатами х (461680,10) у (1224212,70);
- от поворотной (характерной) точки 11 с координатами х (461680,10) у (1224212,70) в северо-западном направлении на расстояние 3,16 м до поворотной (характерной) точки 12 с координатами х (461682,74) у (1224210,96);
- от поворотной (характерной) точки 12 с координатами х (461682,74) у (1224210,96) в северо-восточном направлении на расстояние 19,15 м до поворотной (характерной) точки 13 с координатами х (461693,11) у (1224227,06);
- от поворотной (характерной) точки 13 с координатами х (461693,11) у (1224227,06) в юго-восточном направлении на расстояние 3,86 м до поворотной (характерной) точки 14 с координатами х (461689,93) у (1224229,25);
- от поворотной (характерной) точки 14 с координатами х (461689,93) у (1224229,25) в северо-восточном направлении на расстояние 9,16 м в исходную поворотную (характерную) точку 1 с координатами х (461694,27) у (1224237,32).

На схеме граница территории Объекта культурного наследия выделена синим цветом.

3. Режим использования земель территории Объекта культурного наследия

В границе территории Объекта культурного наследия разрешается:

- проведение работ по сохранению Объекта культурного наследия, предусматривающих консервацию, ремонт, реставрацию и приспособление Объекта культурного наследия для современного использования;

- проведение работ по восстановлению (регенерации) исторической планировки с учетом градостроительной ситуации, архитектурно-планировочных решений, пространственной организации населенного пункта;

- проведение капитального ремонта объектов капитального строительства, расположенных в границах территории Объекта культурного наследия, с учетом их восприятия вместе с Объектом культурного наследия;

- ведение хозяйственной деятельности, не противоречащей требованиям обеспечения сохранности Объекта культурного наследия и позволяющей обеспечить функционирование Объекта культурного наследия в современных условиях;

- восстановление исторического характера благоустройства, малых архитектурных форм, в том числе оград, скамеек, освещения;

- проведение работ по обеспечению пожарной безопасности Объекта культурного наследия и его защиты от динамических воздействий.

В границе территории Объекта культурного наследия запрещается:

- снос Объекта культурного наследия;

- замена аутентичных элементов Объекта культурного наследия, сохранность которых возможно обеспечить методами консервации и научной реставрации;

- строительство объектов капитального строительства, за исключением:

- работ по восстановлению элементов историко-градостроительной среды;

- работ по восстановлению (регенерации) исторической планировки с учетом градостроительной ситуации, архитектурно-планировочных решений, пространственной организации населенного пункта;

- увеличение объемно-пространственных характеристик, существующих на территории Объекта культурного наследия объектов капитального строительства;

- проведение земляных, строительных, мелиоративных и иных работ, за исключением работ по сохранению Объекта культурного наследия или его отдельных элементов, сохранению историко-градостроительной или природной среды Объекта культурного наследия;

- хозяйственная деятельность, ведущая к разрушению, искажению внешнего облика Объекта культурного наследия и создающая угрозу повреждения, разрушения или уничтожения;

- прокладка открытых коммуникаций;

- размещение наружной рекламы на больших щитах и световых панелях;

- размещение временных построек, киосков, навесов;

- возведение глухих заборов;

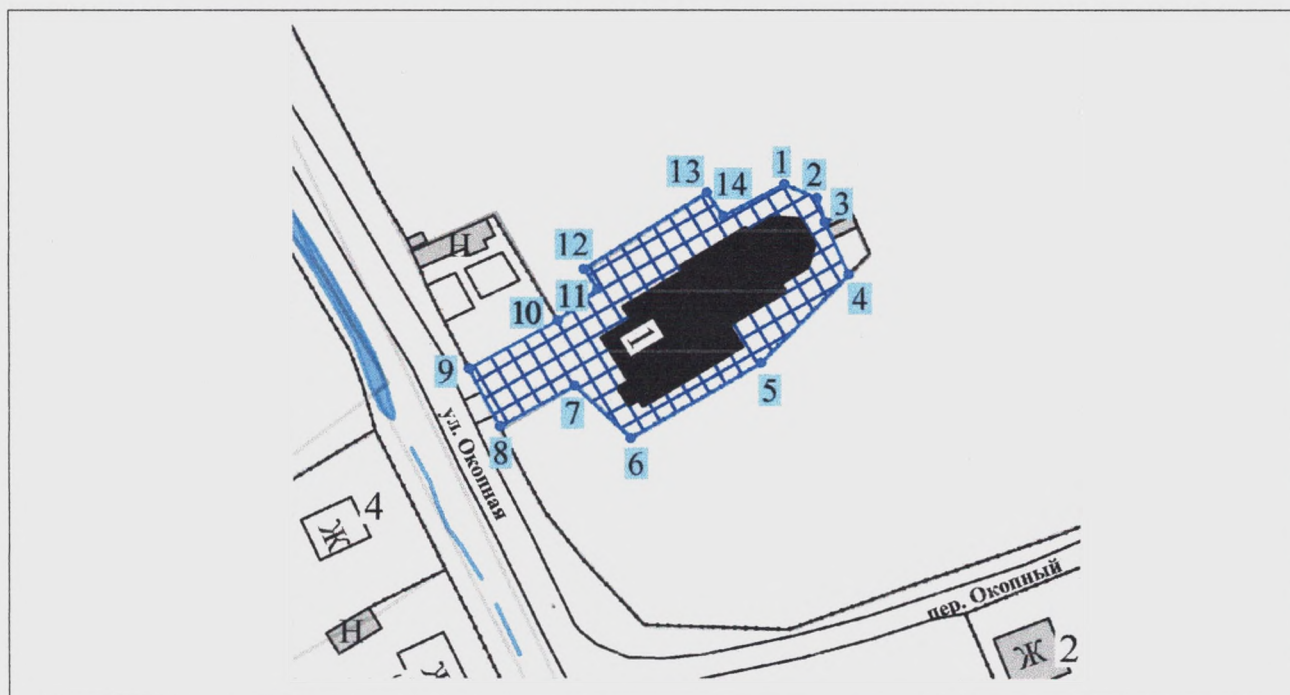
- посадка новых деревьев и кустарников в непосредственной близости от стен Объекта культурного наследия;

- установка на крышах и фасадах Объекта культурного наследия телеантенн спутниковой связи и внешних блоков кондиционеров.

Приложение № 2
к приказу начальника Главного
управления Смоленской области по
культурному наследию
от 08.06.2023 № 142

СХЕМА

границы территории объекта культурного наследия (памятника истории и культуры) народов Российской Федерации регионального значения «Окопная церковь», 1766 г., включенного в единый государственный реестр объектов культурного наследия (памятников истории и культуры) народов Российской Федерации, расположенного по адресу (местоположение):
Смоленская область, город Смоленск, улица Окопная, дом 1, координаты поворотных (характерных) точек границы территории Объекта культурного наследия



Условные обозначения:




	объект культурного наследия (памятник истории и культуры) народов Российской Федерации регионального значения «Окопная церковь», 1766 г. (Смоленская область, город Смоленск, улица Окопная, дом 1)
	территория объекта культурного наследия (памятника истории и культуры) народов Российской Федерации регионального «Окопная церковь», 1766 г. (Смоленская область, город Смоленск, улица Окопная, дом 1)
	поворотные (характерные) точки границы территории объекта культурного наследия (памятника истории и культуры) народов Российской Федерации регионального «Окопная церковь», 1766 г. (Смоленская область, город Смоленск, улица Окопная, дом 1)

ТАБЛИЦА КООРДИНАТ

поворотных (характерных) точек границы территории объекта культурного наследия (памятника истории и культуры) народов Российской Федерации регионального значения «Окопная церковь», 1766 г., включенного в единый государственный реестр объектов культурного наследия (памятников истории и культуры) народов Российской Федерации, расположенного по адресу (местоположение): Смоленская область, город Смоленск, улица Окопная, дом 1

№ точки	Координаты поворотных (характерных) точек в местной системе координат, система координат МСК-67	
	X	Y
1	461694,27	1224237,32
2	461692,40	1224241,67
3	461689,15	1224242,69
4	461682,01	1224245,82
5	461670,06	1224234,20
6	461659,91	1224217,05
7	461667,01	1224209,68
8	461661,49	1224199,80
9	461669,28	1224195,74
10	461675,81	1224207,41
11	461680,10	1224212,70
12	461682,74	1224210,96
13	461693,11	1224227,06
14	461689,93	1224229,25
1	461694,27	1224237,32