



31.07.2025 № 366/58-пр

**ГЛАВНОЕ УПРАВЛЕНИЕ СМОЛЕНСКОЙ ОБЛАСТИ  
ПО КУЛЬТУРНОМУ НАСЛЕДИЮ**

**П Р И К А З**

14.06.2023

№ 184

**Об утверждении границы территории выявленного объекта культурного наследия «Памятник М.О. Микешину, бронза, медь, бетон», расположенного по адресу (местоположение): Смоленская область, г. Смоленск, ул. Тенишевой, 5, режима использования ее земель**

В соответствии с Федеральным законом от 25.06.2002 № 73-ФЗ «Об объектах культурного наследия (памятниках истории и культуры) народов Российской Федерации», приказом Министерства культуры Российской Федерации от 04.06.2015 № 1745 «Об утверждении требований к составлению проектов границ территорий объектов культурного наследия», областным законом от 31.03.2009 № 10-з «Об объектах культурного наследия (памятниках истории и культуры) народов Российской Федерации, расположенных на территории Смоленской области», Положением о Главном управлении Смоленской области по культурному наследию, утвержденным постановлением Администрации Смоленской области от 25.12.2019 № 812, в целях обеспечения государственной охраны выявленного объекта культурного наследия «Памятник М.О. Микешину, бронза, медь, бетон», расположенного по адресу (местоположение): Смоленская область, г. Смоленск, ул. Тенишевой, 5,

**п р и к а з ы в а ю:**

1. Утвердить границу территории выявленного объекта культурного наследия «Памятник М.О. Микешину, бронза, медь, бетон», расположенного по адресу (местоположение): Смоленская область, г. Смоленск, ул. Тенишевой, 5, режим использования ее земель согласно приложению № 1 к настоящему приказу.

2. Утвердить схему границы территории выявленного объекта культурного наследия «Памятник М.О. Микешину, бронза, медь, бетон», расположенного по адресу (местоположение): Смоленская область, г. Смоленск, ул. Тенишевой, 5 (далее также – схема), координаты поворотных (характерных) точек границы

территории выявленного объекта культурного наследия «Памятник М.О. Микешину, бронза, медь, бетон», расположенного по адресу (местоположение): Смоленская область, г. Смоленск, ул. Тенишевой, 5, согласно приложению № 2 к настоящему приказу.

3. Контроль за исполнением настоящего приказа оставляю за собой.

Начальник  
Главного управления



Д.В. Толмачев

Приложение № 1  
к приказу начальника Главного  
управления Смоленской области по  
культурному наследию  
от 14.06.2023 № 184

## **ГРАНИЦА**

**территории выявленного объекта культурного наследия  
«Памятник М.О. Микешину, бронза, медь, бетон», расположенного по адресу  
(местоположение): Смоленская область, г. Смоленск, ул. Тенишевой, 5,  
режим использования ее земель**

### **1. Общие положения**

Объект культурного наследия «Памятник М.О. Микешину, бронза, медь, бетон», расположенный по адресу (местоположение): Смоленская область, г. Смоленск, ул. Тенишевой, 5 включен в перечень выявленных объектов культурного наследия Смоленской области (далее – объект культурного наследия).

Проект границы территории объекта культурного наследия разработан в 2022 году обществом с ограниченной ответственностью «Эксперт Наследие».

### **2. Текстовое описание границы территории выявленного объекта культурного наследия**

Граница территории объекта культурного наследия представляет собой отрезки прямых линий, последовательно соединяющих поворотные (характерные) точки 1-2-3-4-1.

Граница территории идет:

- от исходной поворотной (характерной) точки 1 с координатами х (459717,65) у (1222407,36) в северо-восточном направлении на расстояние 7,19 м до поворотной (характерной) точки 2 с координатами х (459721,23) у (1222413,59);
- от поворотной (характерной) точки 2 с координатами х (459721,23) у (1222413,59) в юго-восточном направлении на расстояние 8,15 м до поворотной (характерной) точки 3 с координатами х (459714,16) у (1222417,66);
- от поворотной (характерной) точки 3 с координатами х (459714,16) у (1222417,66) в юго-западном направлении на расстояние 7,20 м до поворотной (характерной) точки 4 с координатами х (459710,63) у (1222411,39);
- от поворотной (характерной) точки 4 с координатами х (459710,63) у (1222411,39) в северо-западном направлении на расстояние 8,09 м в исходную поворотную (характерную) точку 1 с координатами х (459717,65) у (1222407,36).

На схеме граница территории объекта культурного наследия выделена синим цветом.

### **3. Режим использования земель территории выявленного объекта культурного наследия**

В границе территории объекта культурного наследия разрешается:

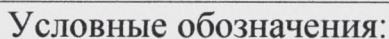
- проведение работ по сохранению объекта культурного наследия, предусматривающих консервацию, ремонт, реставрацию и приспособление объекта культурного наследия для современного использования;
- проведение работ по восстановлению (регенерации) исторической планировки с учетом градостроительной ситуации, архитектурно-планировочных решений, пространственной организации населенного пункта;
- проведение капитального ремонта объектов капитального строительства, расположенных в границах территории объекта культурного наследия, с учетом их восприятия вместе с объектом культурного наследия;
- ведение хозяйственной деятельности, не противоречащей требованиям обеспечения сохранности объекта культурного наследия и позволяющей обеспечить функционирование объекта культурного наследия в современных условиях;
- восстановление исторического характера благоустройства, малых архитектурных форм, в том числе оград, скамеек, освещения;
- проведение работ по обеспечению пожарной безопасности объекта культурного наследия и его защиты от динамических воздействий;
- проведение работ на территории распространения объекта культурного наследия (памятника истории и культуры) народов Российской Федерации федерального значения «Культурный слой города» (Смоленская область) возможно соответствии с требованиями Федерального закона от 25.06.2002 № 73-ФЗ, иными нормативными правовыми актами в сфере сохранения, использования, популяризации и государственной охраны объектов культурного наследия.




В границе территории объекта культурного наследия запрещается:

- снос объекта культурного наследия;
- замена аутентичных элементов объекта культурного наследия, сохранность которых возможно обеспечить методами консервации и научной реставрации;
- строительство объектов капитального строительства, за исключением:
  - работ по восстановлению элементов историко-градостроительной среды;
  - работ по восстановлению (регенерации) исторической планировки с учетом градостроительной ситуации, архитектурно-планировочных решений, пространственной организации населенного пункта;
- увеличение объемно-пространственных характеристик, существующих на территории объекта культурного наследия объектов капитального строительства;
- проведение земляных, строительных, мелиоративных и иных работ, за исключением работ по сохранению объекта культурного наследия или его отдельных элементов, сохранению историко-градостроительной или природной среды объекта культурного наследия;
- хозяйственная деятельность, ведущая к разрушению, искажению внешнего облика объекта культурного наследия и создающая угрозу повреждения, разрушения или уничтожения;
- прокладка открытых коммуникаций;

- размещение наружной рекламы на больших щитах и световых панелях;
- размещение временных построек, киосков, навесов;
- возведение глухих заборов;
- посадка новых деревьев и кустарников в непосредственной близости от объекта культурного наследия.

**границы территории выявленного объекта культурного наследия  
«Памятник М.О. Микешину, бронза, медь, бетон», расположенного по адресу  
(местоположение): Смоленская область, г. Смоленск, ул. Тенишевой, 5,  
координаты поворотных (характерных) точек границы территории Объекта  
культурного наследия**



|   |  |
|---|--|
|  | выявленный объект культурного наследия «Памятник М.О. Микешину, бронза, медь, бетон» (Смоленская область, г. Смоленск, ул. Тенишевой, 5)   |
|  | территория выявленного объекта культурного наследия «Памятник М.О. Микешину, бронза, медь, бетон» (Смоленская область, г. Смоленск, ул. Тенишевой, 5)  |
|  | поворотные (характерные) точки границы территории выявленного объекта культурного наследия «Памятник М.О. Микешину, бронза, медь, бетон» (Смоленская область, г. Смоленск, ул. Тенишевой, 5) |

**ТАБЛИЦА КООРДИНАТ**

**поворотных (характерных) точек границы территории выявленного объекта  
культурного наследия «Памятник М.О. Микешину, бронза, медь, бетон»,  
расположенного по адресу (местоположение): Смоленская область, г. Смоленск,  
ул. Тенишевой, 5**

| №<br>точки | Координаты поворотных (характерных) точек в местной системе<br>координат, система координат МСК-67 |            |
|------------|--|------------|
|            | X  | Y          |
| 1          | 459717,65  | 1222407,36 |
| 2          | 459721,23  | 1222413,59 |
| 3          | 459714,16  | 1222417,66 |
| 4          | 459710,63  | 1222411,39 |
| 1          | 459717,65  | 1222407,36 |