



Управление документооборота
Аппарат Правительства
Смоленской области

ЗАРЕГИСТРИРОВАНО

30.07.2025 № 316/58-пр

**ГЛАВНОЕ УПРАВЛЕНИЕ СМОЛЕНСКОЙ ОБЛАСТИ
ПО КУЛЬТУРНОМУ НАСЛЕДИЮ**

П Р И К А З

24.03.2023

№ 88

Об утверждении границы территории объекта культурного наследия (памятника истории и культуры) народов Российской Федерации федерального значения «Бюст М.И. Кутузова», 1912 г., включенного в единый государственный реестр объектов культурного наследия (памятников истории и культуры) народов Российской Федерации, расположенного по адресу (местоположение): Смоленская область, г. Смоленск, сквер Памяти Героев, режима использования ее земель

В соответствии с Федеральным законом от 25.06.2002 № 73-ФЗ «Об объектах культурного наследия (памятниках истории и культуры) народов Российской Федерации», приказом Министерства культуры Российской Федерации от 04.06.2015 № 1745 «Об утверждении требований к составлению проектов границ территорий объектов культурного наследия», областным законом от 31.03.2009 № 10-з «Об объектах культурного наследия (памятниках истории и культуры) народов Российской Федерации, расположенных на территории Смоленской области», Положением о Главном управлении Смоленской области по культурному наследию, утвержденным постановлением Администрации Смоленской области от 25.12.2019 № 812, в целях обеспечения государственной охраны объекта культурного наследия (памятника истории и культуры) народов Российской Федерации федерального значения «Бюст М.И. Кутузова», 1912 г., включенного в единый государственный реестр объектов культурного наследия (памятников истории и культуры) народов Российской Федерации, расположенного по адресу (местоположение): Смоленская область, г. Смоленск, сквер Памяти Героев,

п р и к а з ы в а ю:

1. Утвердить границу территории объекта культурного наследия (памятника истории и культуры) народов Российской Федерации федерального значения «Бюст М.И. Кутузова», 1912 г., включенного в единый государственный реестр объектов культурного наследия (памятников истории и культуры) народов Российской Федерации, расположенного по адресу (местоположение): Смоленская область, г. Смоленск, сквер Памяти Героев, режим использования ее земель согласно приложению № 1 к настоящему приказу.

2. Утвердить схему границы территории объекта культурного наследия (памятника истории и культуры) народов Российской Федерации федерального значения «Бюст М.И. Кутузова», 1912 г., включенного в единый государственный реестр объектов культурного наследия (памятников истории и культуры) народов Российской Федерации, расположенного по адресу (местоположение): Смоленская область, г. Смоленск, сквер Памяти Героев (далее также – схема), координаты поворотных (характерных) точек границы территории объекта культурного наследия (памятника истории и культуры) народов Российской Федерации федерального значения «Бюст М.И. Кутузова», 1912 г., включенного в единый государственный реестр объектов культурного наследия (памятников истории и культуры) народов Российской Федерации, расположенного по адресу (местоположение): Смоленская область, г. Смоленск, сквер Памяти Героев, согласно приложению № 2 к настоящему приказу.

3. Контроль за исполнением настоящего приказа оставляю за собой.

Начальник
Главного управления



Д.В. Толмачев

Приложение № 1
к приказу начальника Главного
управления Смоленской области по
культурному наследию
от 24.03.2023 № 88

ГРАНИЦА

**территории объекта культурного наследия (памятника истории и культуры)
народов Российской Федерации федерального значения
«Бюст М.И. Кутузова», 1912 г., включенного в единый государственный реестр
объектов культурного наследия (памятников истории и культуры) народов
Российской Федерации, расположенного по адресу (местоположение):
Смоленская область, г. Смоленск, сквер Памяти Героев, режим использования
ее земель**

1. Общие положения

Объект культурного наследия (памятник истории и культуры) народов Российской Федерации федерального значения «Бюст М.И. Кутузова», 1912 г., включенный в единый государственный реестр объектов культурного наследия (памятников истории и культуры) народов Российской Федерации, расположенный по адресу (местоположение): Смоленская область, г. Смоленск, сквер Памяти Героев (далее также – Объект культурного наследия), состоит на государственной охране в соответствии с постановлением Совета Министров РСФСР от 04.12.1974 «О дополнении и частичном изменении постановления Совета Министров РСФСР от 30 августа 1960 г. № 1327 «О дальнейшем улучшении дела охраны памятников культуры в РСФСР», статьей 64 Федерального закона от 25.06.2002 № 73-ФЗ «Об объектах культурного наследия (памятниках истории и культуры) народов Российской Федерации» (далее – Федеральный закон от 25.06.2002 № 73-ФЗ).

Проект границы территории Объекта культурного наследия разработан в 2022 году обществом с ограниченной ответственностью «Эксперт Наследие».

2. Текстовое описание границы территории Объекта культурного наследия

Граница территории Объекта культурного наследия представляет собой отрезки прямых линий, последовательно соединяющих поворотные (характерные) точки 1-2-3-4-5-6-7-8-9-10-1.

Граница территории идет:

- от исходной поворотной (характерной) точки 1 с координатами х (459900,49) у (1222054,80) в юго-восточном направлении на расстояние 2,50 м до поворотной (характерной) точки 2 с координатами х (459899,70) у (1222057,18);
- от поворотной (характерной) точки 2 с координатами х (459899,70) у (1222057,18) в северо-восточном направлении на расстояние 1,48 м до поворотной (характерной) точки 3 с координатами х (459901,11) у (1222057,63);

- от поворотной (характерной) точки 3 с координатами х (459901,11) у (1222057,63) в юго-восточном направлении на расстояние 5,22 м до поворотной (характерной) точки 4 с координатами х (459899,73) у (1222062,66);
- от поворотной (характерной) точки 4 с координатами х (459899,73) у (1222062,66) в юго-восточном направлении на расстояние 5,34 м до поворотной (характерной) точки 5 с координатами х (459895,65) у (1222066,11);
- от поворотной (характерной) точки 5 с координатами х (459895,65) у (1222066,11) в юго-западном направлении на расстояние 6,84 м до поворотной (характерной) точки 6 с координатами х (459889,13) у (1222064,04);
- от поворотной (характерной) точки 6 с координатами х (459889,13) у (1222064,04) в юго-западном направлении на расстояние 5,37 м до поворотной (характерной) точки 7 с координатами х (459887,28) у (1222058,99);
- от поворотной (характерной) точки 7 с координатами х (459887,28) у (1222058,99) в северо-западном направлении на расстояние 5,61 м до поворотной (характерной) точки 8 с координатами х (459889,06) у (1222053,67);
- от поворотной (характерной) точки 8 с координатами х (459889,06) у (1222053,67) в северо-восточном направлении на расстояние 1,42 м до поворотной (характерной) точки 9 с координатами х (459890,40) у (1222054,15);
- от поворотной (характерной) точки 9 с координатами х (459890,40) у (1222054,15) в северо-западном направлении на расстояние 2,66 м до поворотной (характерной) точки 10 с координатами х (459891,25) у (1222051,63);
- от поворотной (характерной) точки 10 с координатами х (459891,25) у (1222051,63) в северо-восточном направлении на расстояние 9,77 м в исходную поворотную (характерную) точку 1 с координатами х (459900,49) у (1222054,80).

На схеме граница территории Объекта культурного наследия выделена синим цветом.

3. Режим использования земель территории Объекта культурного наследия

В границе территории Объекта культурного наследия разрешается:

- проведение работ по сохранению Объекта культурного наследия, предусматривающих консервацию, ремонт, реставрацию и приспособление Объекта культурного наследия для современного использования;
- проведение работ по восстановлению (регенерации) исторической планировки с учетом градостроительной ситуации, архитектурно-планировочных решений, пространственной организации населенного пункта;
- проведение капитального ремонта объектов капитального строительства, расположенных в границах территории Объекта культурного наследия, с учетом их восприятия вместе с Объектом культурного наследия;
- ведение хозяйственной деятельности, не противоречащей требованиям обеспечения сохранности Объекта культурного наследия и позволяющей обеспечить функционирование Объекта культурного наследия в современных условиях;
- восстановление исторического характера благоустройства, малых архитектурных форм, в том числе оград, скамеек, освещения;

- проведение работ по обеспечению пожарной безопасности Объекта культурного наследия и его защиты от динамических воздействий;

- проведение работ в границах территории объекта культурного наследия (памятника истории и культуры) народов Российской Федерации федерального значения «Культурный слой города» (Смоленская область) возможно соответствии с требованиями Федерального закона от 25.06.2002 № 73-ФЗ, иными нормативными правовыми актами в сфере сохранения, использования, популяризации и государственной охраны объектов культурного наследия.

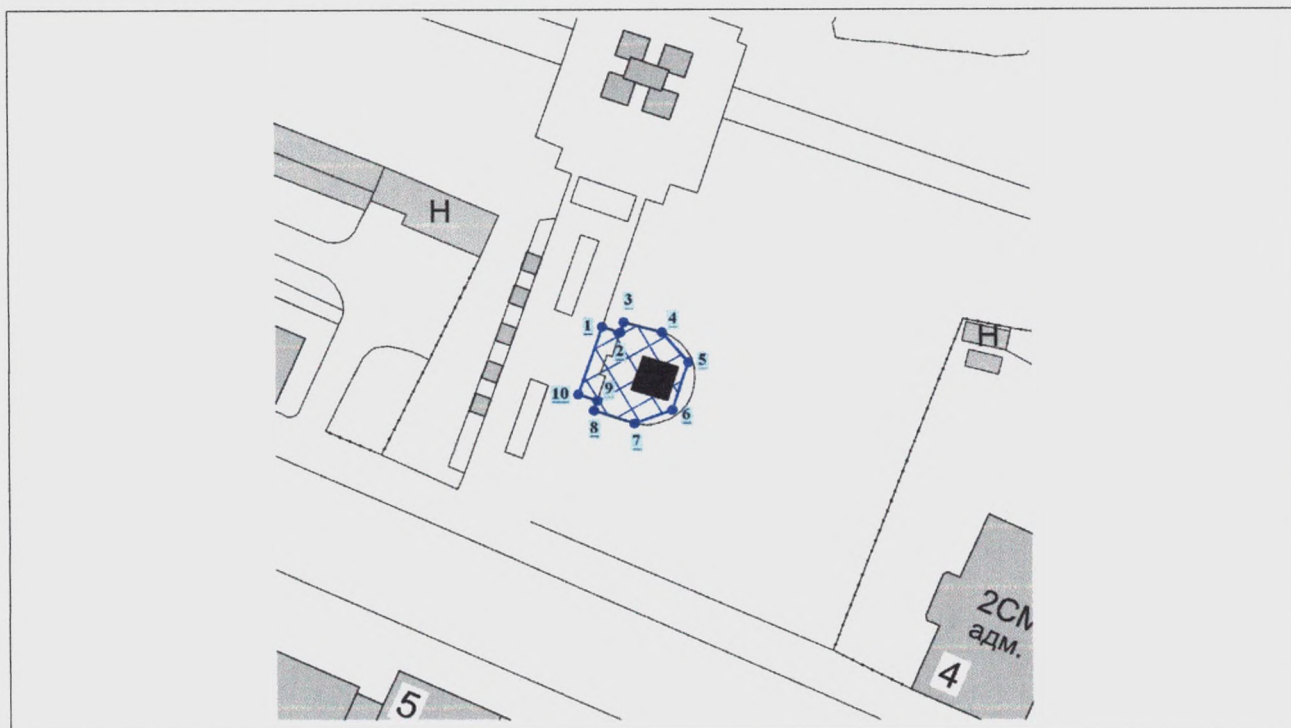
В границе территории Объекта культурного наследия запрещается:

- снос Объекта культурного наследия;
- замена аутентичных элементов Объекта культурного наследия, сохранность которых возможно обеспечить методами консервации и научной реставрации;
- строительство объектов капитального строительства, за исключением:
 - работ по восстановлению элементов историко-градостроительной среды;
 - работ по восстановлению (регенерации) исторической планировки с учетом градостроительной ситуации, архитектурно-планировочных решений, пространственной организации населенного пункта;
- увеличение объемно-пространственных характеристик, существующих на территории Объекта культурного наследия объектов капитального строительства;
- проведение земляных, строительных, мелиоративных и иных работ, за исключением работ по сохранению Объекта культурного наследия или его отдельных элементов, сохранению историко-градостроительной или природной среды Объекта культурного наследия;
- хозяйственная деятельность, ведущая к разрушению, искажению внешнего облика Объекта культурного наследия и создающая угрозу повреждения, разрушения или уничтожения;
- прокладка открытых коммуникаций;
- размещение наружной рекламы на больших щитах и световых панелях;
- размещение временных построек, киосков, навесов;
- возведение глухих заборов;
- посадка новых деревьев и кустарников в непосредственной близости от Объекта культурного наследия.

Приложение № 2
к приказу начальника Главного
управления Смоленской области по
культурному наследию
от 24.03.2023 № 88

СХЕМА

**границы территории объекта культурного наследия (памятника истории и культуры) народов Российской Федерации федерального значения «Бюст М.И. Кутузова», 1912 г., включенного в единый государственный реестр объектов культурного наследия (памятников истории и культуры) народов Российской Федерации, расположенного по адресу (местоположение):
Смоленская область, г. Смоленск, сквер Памяти Героев, координаты поворотных (характерных) точек границы территории Объекта культурного наследия**



Условные обозначения:




	объект культурного наследия (памятник истории и культуры) народов Российской Федерации федерального значения «Бюст М.И. Кутузова», 1912 г. (Смоленская область, г. Смоленск, сквер Памяти Героев)
	территория объекта культурного наследия (памятника истории и культуры) народов Российской Федерации федерального значения «Бюст М.И. Кутузова», 1912 г. (Смоленская область, г. Смоленск, сквер Памяти Героев)
	поворотные (характерные) точки границы территории объекта культурного наследия (памятника истории и культуры) народов Российской Федерации федерального значения «Бюст М.И. Кутузова», 1912 г. (Смоленская область, г. Смоленск, сквер Памяти Героев)

ТАБЛИЦА КООРДИНАТ

поворотных (характерных) точек границы территории объекта культурного наследия (памятника истории и культуры) народов Российской Федерации федерального значения «Бюст М.И. Кутузова», 1912 г., включенного в единый государственный реестр объектов культурного наследия (памятников истории и культуры) народов Российской Федерации, расположенного по адресу (местоположение): Смоленская область, г. Смоленск, сквер Памяти Героев

№ точки	Координаты поворотных (характерных) точек в местной системе координат, система координат МСК-67	
	X	Y
1	459900,49	1222054,80
2	459899,70	1222057,18
3	459901,11	1222057,63
4	459899,73	1222062,66
5	459895,65	1222066,11
6	459889,13	1222064,04
7	459887,28	1222058,99
8	459889,06	1222053,67
9	459890,40	1222054,15
10	459891,25	1222051,63
1	459900,49	1222054,80