



30.07.2025 № 315/58-пр
(дата)

**ГЛАВНОЕ УПРАВЛЕНИЕ СМОЛЕНСКОЙ ОБЛАСТИ
ПО КУЛЬТУРНОМУ НАСЛЕДИЮ**

П Р И К А З

23.03.2023

№ 86

Об утверждении границы территории объекта культурного наследия (памятника истории и культуры) народов Российской Федерации регионального значения «Памятное место, где в июле 1941 г. держали оборону смоленские ополченцы от наступающих немецко-фашистских войск», включенного в единый государственный реестр объектов культурного наследия (памятников истории и культуры) народов Российской Федерации, расположенного по адресу (местоположение): Смоленская область, г. Смоленск, ул. Большая Краснофлотская, возле дома № 4, режима использования ее земель

В соответствии с Федеральным законом от 25.06.2002 № 73-ФЗ «Об объектах культурного наследия (памятниках истории и культуры) народов Российской Федерации», приказом Министерства культуры Российской Федерации от 04.06.2015 № 1745 «Об утверждении требований к составлению проектов границ территорий объектов культурного наследия», областным законом от 31.03.2009 № 10-з «Об объектах культурного наследия (памятниках истории и культуры) народов Российской Федерации, расположенных на территории Смоленской области», Положением о Главном управлении Смоленской области по культурному наследию, утвержденным постановлением Администрации Смоленской области от 25.12.2019 № 812, в целях обеспечения государственной охраны объекта культурного наследия (памятника истории и культуры) народов Российской Федерации регионального значения «Памятное место, где в июле 1941 г. держали

оборону смоленские ополченцы от наступающих немецко-фашистских войск», включенного в единый государственный реестр объектов культурного наследия (памятников истории и культуры) народов Российской Федерации, расположенного по адресу (местоположение): Смоленская область, г. Смоленск, ул. Большая Краснофлотская, возле дома № 4,

п р и к а з ы в а ю:

1. Утвердить границу территории объекта культурного наследия (памятника истории и культуры) народов Российской Федерации регионального значения «Памятное место, где в июле 1941 г. держали оборону смоленские ополченцы от наступающих немецко-фашистских войск», включенного в единый государственный реестр объектов культурного наследия (памятников истории и культуры) народов Российской Федерации, расположенного по адресу (местоположение): Смоленская область, г. Смоленск, ул. Большая Краснофлотская, возле дома № 4, режим использования ее земель согласно приложению № 1 к настоящему приказу.

2. Утвердить схему границы территории объекта культурного наследия (памятника истории и культуры) народов Российской Федерации регионального значения «Памятное место, где в июле 1941 г. держали оборону смоленские ополченцы от наступающих немецко-фашистских войск», включенного в единый государственный реестр объектов культурного наследия (памятников истории и культуры) народов Российской Федерации, расположенного по адресу (местоположение): Смоленская область, г. Смоленск, ул. Большая Краснофлотская, возле дома № 4 (далее также – схема), координаты поворотных (характерных) точек границы территории объекта культурного наследия (памятника истории и культуры) народов Российской Федерации регионального значения «Памятное место, где в июле 1941 г. держали оборону смоленские ополченцы от наступающих немецко-фашистских войск», включенного в единый государственный реестр объектов культурного наследия (памятников истории и культуры) народов Российской Федерации, расположенного по адресу (местоположение): Смоленская область, г. Смоленск, ул. Большая Краснофлотская, возле дома № 4, согласно приложению № 2 к настоящему приказу.

3. Контроль за исполнением настоящего приказа оставляю за собой.

Начальник
Главного управления



Д.В. Толмачев

Приложение № 1
к приказу начальника Главного
управления Смоленской области по
культурному наследию
от 23.03.2023 № 86

ГРАНИЦА

территории объекта культурного наследия (памятника истории и культуры) народов Российской Федерации регионального значения «Памятное место, где в июле 1941 г. держали оборону смоленские ополченцы от наступающих немецко-фашистских войск», включенного в единый государственный реестр объектов культурного наследия (памятников истории и культуры) народов Российской Федерации, расположенного по адресу (местоположение): Смоленская область, г. Смоленск, ул. Большая Краснофлотская, возле дома № 4, режим использования ее земель

1. Общие положения

Объект культурного наследия (памятник истории и культуры) народов Российской Федерации регионального значения «Памятное место, где в июле 1941 г. держали оборону смоленские ополченцы от наступающих немецко-фашистских войск», включенный в единый государственный реестр объектов культурного наследия (памятников истории и культуры) народов Российской Федерации, расположенный по адресу (местоположение): Смоленская область, г. Смоленск, ул. Большая Краснофлотская, возле дома № 4 (далее также – Объект культурного наследия), состоит на государственной охране с решением исполнительного комитета Смоленского областного Совета депутатов трудящихся от 11.06.1974 № 358 «О мерах по дальнейшему улучшению охраны, содержания и реставрации памятников истории и культуры», статьей 64 Федерального закона от 25.06.2002 № 73-ФЗ «Об объектах культурного наследия (памятниках истории и культуры) народов Российской Федерации».

Проект границы территории Объекта культурного наследия разработан в 2022 году обществом с ограниченной ответственностью «Эксперт Наследие».

2. Текстовое описание границы территории Объекта культурного наследия

Граница территории Объекта культурного наследия представляет собой отрезки прямых линий, последовательно соединяющих поворотные (характерные) точки 1-2-3-4-5-6-1.

Граница территории идет:

- от исходной поворотной (характерной) точки 1 с координатами х (461238,27) у (1221279,52) в северо-восточном направлении на расстояние 24,85 м до поворотной (характерной) точки 2 с координатами х (461244,63) у (1221303,54);

- от поворотной (характерной) точки 2 с координатами х (461244,63) у (1221303,54) в юго-восточном направлении на расстояние 10,34 м до поворотной (характерной) точки 3 с координатами х (461234,63) у (1221306,19);

- от поворотной (характерной) точки 3 с координатами х (461234,63) у (1221306,19) в юго-западном направлении на расстояние 3,67 м до поворотной (характерной) точки 4 с координатами х (461230,99) у (1221305,70);

- от поворотной (характерной) точки 4 с координатами х (461230,99) у (1221305,70) в юго-западном направлении на расстояние 2,76 м до поворотной (характерной) точки 5 с координатами х (461228,54) у (1221304,43);

- от поворотной (характерной) точки 5 с координатами х (461228,54) у (1221304,43) в юго-западном направлении на расстояние 23,99 м до поворотной (характерной) точки 6 с координатами х (461224,75) у (1221280,74);

- от поворотной (характерной) точки 6 с координатами х (461224,75) у (1221280,74) в северо-западном направлении на расстояние 13,58 м в исходную поворотную (характерную) точку 1 с координатами х (461238,27) у (1221279,52).

На схеме граница территории Объекта культурного наследия выделена синим цветом.

3. Режим использования земель территории Объекта культурного наследия

В границе территории Объекта культурного наследия разрешается:

- работы по сохранению памятников и ансамблей, находящихся в границах территории достопримечательного места;

- работы, направленные на обеспечение сохранности особенностей достопримечательного места, являющихся основаниями для включения его в единый государственный реестр объектов культурного наследия (памятников истории и культуры) народов Российской Федерации и подлежащих обязательному сохранению;

- строительство объектов капитального строительства в целях воссоздания утраченной градостроительной среды;

- осуществление ограниченного строительства, капитального ремонта и реконструкции объектов капитального строительства при условии сохранения особенностей достопримечательного места, являющихся основаниями для включения его в единый государственный реестр объектов культурного наследия (памятников истории и культуры) народов Российской Федерации и подлежащих обязательному сохранению;

- ведение хозяйственной деятельности, не противоречащей требованиям обеспечения сохранности Объекта культурного наследия и позволяющей обеспечить функционирование объекта культурного наследия в современных условиях;

- проведение работ в границах территории объекта культурного наследия (памятника истории и культуры) народов Российской Федерации федерального значения «Культурный слой города» (Смоленская область) возможно соответствии с требованиями Федерального закона от 25.06.2002 № 73-ФЗ «Об объектах культурного наследия (памятниках истории и культуры) народов Российской Федерации», иными нормативными правовыми актами в сфере сохранения,

использования, популяризации и государственной охраны объектов культурного наследия.

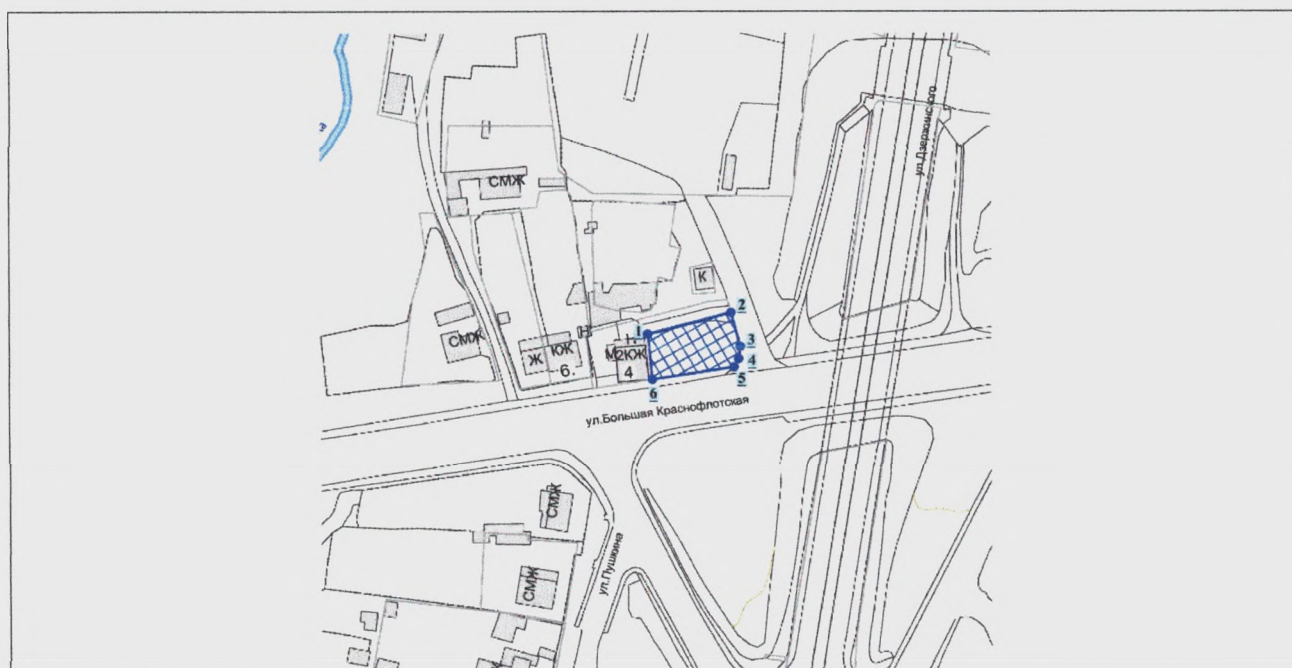
В границе территории Объекта культурного наследия запрещается:

- хозяйственная деятельность любого вида, ведущая к разрушению или искажению предмета охраны Объекта культурного наследия;
- строительство объектов капитального строительства, за исключением строительства в целях воссоздания утраченной градостроительной среды;
- осуществление ограниченного строительства, капитального ремонта и реконструкции объектов капитального строительства, не соответствующих условиям сохранения особенностей достопримечательного места, являющихся основаниями для включения его в единый государственный реестр объектов культурного наследия (памятников истории и культуры) народов Российской Федерации и подлежащих обязательному сохранению;
- размещение наружной рекламы на больших щитах и световых панелях;
- размещение временных построек, киосков, навесов.

Приложение № 2
к приказу начальника Главного
управления Смоленской области по
культурному наследию
от 23.03.2023 № 86

СХЕМА

границы территории объекта культурного наследия (памятника истории и культуры) народов Российской Федерации регионального значения «Памятное место, где в июле 1941 г. держали оборону смоленские ополченцы от наступающих немецко-фашистских войск», включенного в единый государственный реестр объектов культурного наследия (памятников истории и культуры) народов Российской Федерации, расположенного по адресу (местоположение): Смоленская область, г. Смоленск, ул. Большая Краснофлотская, возле дома № 4, координаты поворотных (характерных) точек границы территории Объекта культурного наследия



Условные обозначения:



	<p>территория объекта культурного наследия (памятника истории и культуры) народов Российской Федерации регионального значения «Памятное место, где в июле 1941 г. держали оборону смоленские ополченцы от наступающих немецко-фашистских войск» (Смоленская область, г. Смоленск, ул. Большая Краснофлотская, возле дома № 4)</p>
	<p>поворотные (характерные) точки границы территории объекта культурного наследия (памятника истории и культуры) народов Российской Федерации регионального значения «Памятное место, где в июле 1941 г. держали оборону смоленские ополченцы от наступающих немецко-фашистских войск» (Смоленская область, г. Смоленск, ул. Большая Краснофлотская, возле дома № 4)</p>

ТАБЛИЦА КООРДИНАТ

поворотных (характерных) точек границы территории объекта культурного наследия (памятника истории и культуры) народов Российской Федерации регионального значения «Памятное место, где в июле 1941 г. держали оборону смоленские ополченцы от наступающих немецко-фашистских войск», включенного в единый государственный реестр объектов культурного наследия (памятников истории и культуры) народов Российской Федерации, расположенного по адресу (местоположение): Смоленская область, г. Смоленск, ул. Большая Краснофлотская, возле дома № 4

№ точки	Координаты поворотных (характерных) точек в местной системе координат, система координат МСК-67	
	X	Y
1	461238,27	1221279,52
2	461244,63	1221303,54
3	461234,63	1221306,19
4	461230,99	1221305,70
5	461228,54	1221304,43
6	461224,75	1221280,74
1	461238,27	1221279,52