



Управление документооборота
Аппарат Правительства
Смоленской области

ЗАРЕГИСТРИРОВАНО

30.07.2025 № 309/58-пр

**ГЛАВНОЕ УПРАВЛЕНИЕ СМОЛЕНСКОЙ ОБЛАСТИ
ПО КУЛЬТУРНОМУ НАСЛЕДИЮ**

П Р И К А З

14.03.2023

№ 40

Об утверждении границы территории объекта культурного наследия (памятника истории и культуры) народов Российской Федерации регионального значения «Памятный знак в честь освобождения г. Смоленска и Смоленской области в сентябре - декабре 1943 года», включенного в единый государственный реестр объектов культурного наследия (памятников истории и культуры) народов Российской Федерации, расположенного по адресу (местоположение): Смоленская область, город Смоленск, угол ул. Дзержинского и ул. Октябрьской революции, режима использования ее земель

В соответствии с Федеральным законом от 25.06.2002 № 73-ФЗ «Об объектах культурного наследия (памятниках истории и культуры) народов Российской Федерации», приказом Министерства культуры Российской Федерации от 04.06.2015 № 1745 «Об утверждении требований к составлению проектов границ территорий объектов культурного наследия», областным законом от 31.03.2009 № 10-з «Об объектах культурного наследия (памятниках истории и культуры) народов Российской Федерации, расположенных на территории Смоленской области», Положением о Главном управлении Смоленской области по культурному наследию, утвержденным постановлением Администрации Смоленской области от 25.12.2019 № 812, в целях обеспечения государственной охраны объекта культурного наследия (памятника истории и культуры) народов Российской Федерации регионального значения «Памятный знак в честь освобождения г. Смоленска и Смоленской области в сентябре - декабре 1943 года», включенного в

единый государственный реестр объектов культурного наследия (памятников истории и культуры) народов Российской Федерации, расположенного по адресу (местоположение): Смоленская область, город Смоленск, угол ул. Дзержинского и ул. Октябрьской революции,

п р и к а з ы в а ю:

1. Утвердить границу территории объекта культурного наследия (памятника истории и культуры) народов Российской Федерации регионального значения «Памятный знак в честь освобождения г. Смоленска и Смоленской области в сентябре - декабре 1943 года», включенного в единый государственный реестр объектов культурного наследия (памятников истории и культуры) народов Российской Федерации, расположенного по адресу (местоположение): Смоленская область, город Смоленск, угол ул. Дзержинского и ул. Октябрьской революции, режим использования ее земель согласно приложению № 1 к настоящему приказу.

2. Утвердить схему границы территории объекта культурного наследия (памятника истории и культуры) народов Российской Федерации регионального значения «Памятный знак в честь освобождения г. Смоленска и Смоленской области в сентябре - декабре 1943 года», включенного в единый государственный реестр объектов культурного наследия (памятников истории и культуры) народов Российской Федерации, расположенного по адресу (местоположение): Смоленская область, город Смоленск, угол ул. Дзержинского и ул. Октябрьской революции (далее также – схема), координаты поворотных (характерных) точек границы территории объекта культурного наследия (памятника истории и культуры) народов Российской Федерации регионального значения «Памятный знак в честь освобождения г. Смоленска и Смоленской области в сентябре - декабре 1943 года», включенного в единый государственный реестр объектов культурного наследия (памятников истории и культуры) народов Российской Федерации, расположенного по адресу (местоположение): Смоленская область, город Смоленск, угол ул. Дзержинского и ул. Октябрьской революции, согласно приложению № 2 к настоящему приказу.

3. Контроль за исполнением настоящего приказа оставляю за собой.

Начальник
Главного управления



Д.В. Толмачев

Приложение № 1
к приказу начальника Главного
управления Смоленской области по
культурному наследию
от 14.03.2023 № 40

ГРАНИЦА

территории объекта культурного наследия (памятника истории и культуры) народов Российской Федерации регионального значения «Памятный знак в честь освобождения г. Смоленска и Смоленской области в сентябре - декабре 1943 года», включенного в единый государственный реестр объектов культурного наследия (памятников истории и культуры) народов Российской Федерации, расположенного по адресу (местоположение): Смоленская область, город Смоленск, угол ул. Дзержинского и ул. Октябрьской революции, режим использования ее земель

1. Общие положения

Объект культурного наследия (памятник истории и культуры) народов Российской Федерации регионального значения «Памятный знак в честь освобождения г. Смоленска и Смоленской области в сентябре - декабре 1943 года», включенного в единый государственный реестр объектов культурного наследия (памятников истории и культуры) народов Российской Федерации, расположенного по адресу (местоположение): Смоленская область, город Смоленск, угол ул. Дзержинского и ул. Октябрьской революции (далее также – Объект культурного наследия), состоит на государственной охране с решением Смоленской областной Думы от 30.09.1997 № 170 «Об уточнении состава объектов исторического и культурного наследия Смоленской области», статьей 64 Федерального закона от 25.06.2002 № 73-ФЗ «Об объектах культурного наследия (памятниках истории и культуры) народов Российской Федерации».

Проект границы территории Объекта культурного наследия разработан в 2022 году обществом с ограниченной ответственностью «Эксперт Наследие».

2. Текстовое описание границы территории Объекта культурного наследия

Граница территории Объекта культурного наследия представляет собой отрезки прямых линий, последовательно соединяющих поворотные (характерные) точки 1-2-3-4-1.

Граница территории идет:

- от исходной поворотной (характерной) точки 1 с координатами х (459991,04) у (1221812,22) в северо-восточном направлении на расстояние 7,51 м до поворотной (характерной) точки 2 с координатами х (459992,17) у (1221819,64);

- от поворотной (характерной) точки 2 с координатами х (459992,17) у (1221819,64) в юго-восточном направлении на расстояние 5,82 м до поворотной (характерной) точки 3 с координатами х (459986,43) у (1221820,59);

- от поворотной (характерной) точки 3 с координатами х (459986,43) у (1221820,59) в юго-западном направлении на расстояние 7,45 м до поворотной (характерной) точки 4 с координатами х (459985,40) у (1 221 813,21);

- от поворотной (характерной) точки 4 с координатами х (459985,40) у (1221813,21) в северо-западном направлении на расстояние 5,72 м в исходную поворотную (характерную) точку 1 с координатами х (459991,04) у (1221812,22).

На схеме граница территории Объекта культурного наследия выделена синим цветом.

3. Режим использования земель территории Объекта культурного наследия

В границе территории Объекта культурного наследия разрешается:

- проведение работ по сохранению Объекта культурного наследия, предусматривающих консервацию, ремонт, реставрацию и приспособление Объекта культурного наследия для современного использования;
- проведение работ по восстановлению (регенерации) исторической планировки с учетом градостроительной ситуации, архитектурно-планировочных решений, пространственной организации населенного пункта;
- проведение капитального ремонта объектов капитального строительства, расположенных в границах территории Объекта культурного наследия, с учетом их восприятия вместе с Объектом культурного наследия;
- ведение хозяйственной деятельности, не противоречащей требованиям обеспечения сохранности Объекта культурного наследия и позволяющей обеспечить функционирование Объекта культурного наследия в современных условиях;
- восстановление исторического характера благоустройства, малых архитектурных форм, в том числе оград, скамеек, освещения;
- проведение работ по обеспечению пожарной безопасности Объекта культурного наследия и его защиты от динамических воздействий;
- проведение работ в границах территории объекта культурного наследия (памятника истории и культуры) народов Российской Федерации федерального значения «Культурный слой города» (Смоленская область) возможно соответствии с требованиями Федерального закона от 25.06.2002 № 73-ФЗ «Об объектах культурного наследия (памятниках истории и культуры) народов Российской Федерации», иными нормативными правовыми актами в сфере сохранения, использования, популяризации и государственной охраны объектов культурного наследия.

В границе территории Объекта культурного наследия запрещается:

- снос Объекта культурного наследия;
- замена аутентичных элементов Объекта культурного наследия, сохранность которых возможно обеспечить методами консервации и научной реставрации;
- строительство объектов капитального строительства, за исключением: работ по восстановлению элементов историко-градостроительной среды;

работ по восстановлению (регенерации) исторической планировки с учетом градостроительной ситуации, архитектурно-планировочных решений, пространственной организации населенного пункта;

- увеличение объемно-пространственных характеристик, существующих на территории Объекта культурного наследия объектов капитального строительства;

- проведение земляных, строительных, мелиоративных и иных работ, за исключением работ по сохранению Объекта культурного наследия или его отдельных элементов, сохранению историко-градостроительной или природной среды Объекта культурного наследия;

- хозяйственная деятельность, ведущая к разрушению, искажению внешнего облика Объекта культурного наследия и создающая угрозу повреждения, разрушения или уничтожения;

- прокладка открытых коммуникаций;

- размещение наружной рекламы на больших щитах и световых панелях;

- размещение временных построек, киосков, навесов;

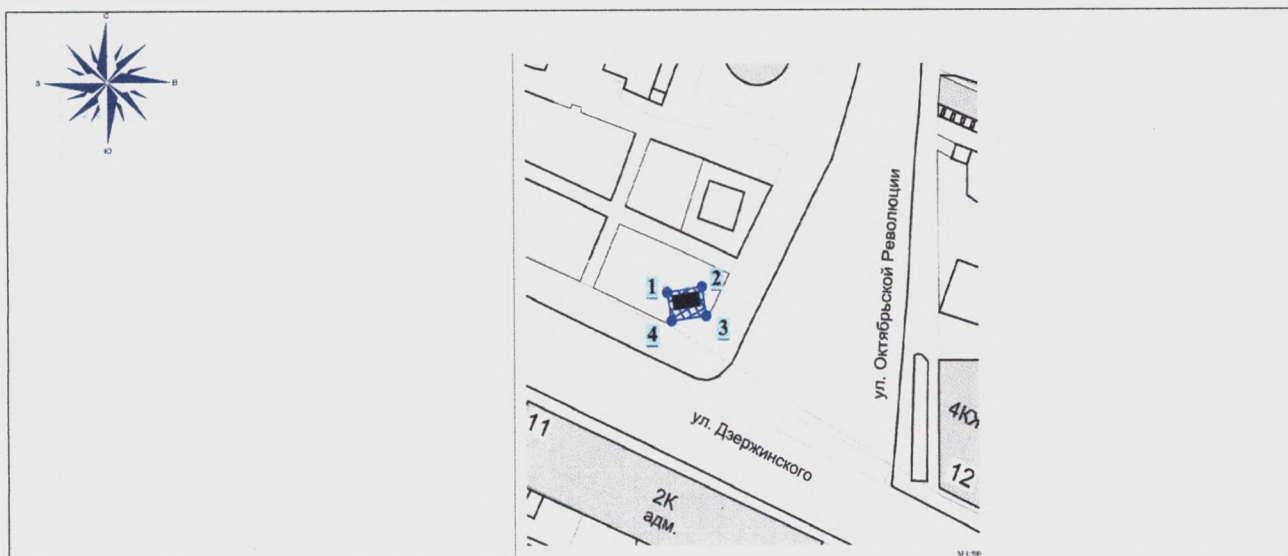
- возведение глухих заборов;

- посадка новых деревьев и кустарников в непосредственной близости от Объекта культурного наследия.

Приложение № 2
к приказу начальника Главного
управления Смоленской области по
культурному наследию
от 14.03.2023 № 40

СХЕМА

границы территории объекта культурного наследия (памятника истории и культуры) народов Российской Федерации регионального значения «Памятный знак в честь освобождения г. Смоленска и Смоленской области в сентябре - декабре 1943 года», включенного в единый государственный реестр объектов культурного наследия (памятников истории и культуры) народов Российской Федерации, расположенного по адресу (местоположение):
Смоленская область, город Смоленск, угол ул. Дзержинского и ул. Октябрьской революции, координаты поворотных (характерных) точек границы территории Объекта культурного наследия



Условные обозначения:




	объект культурного наследия (памятника истории и культуры) народов Российской Федерации регионального значения «Памятный знак в честь освобождения г. Смоленска и Смоленской области в сентябре - декабре 1943 года» (Смоленская область, город Смоленск, угол ул. Дзержинского и ул. Октябрьской революции)
	территория объекта культурного наследия (памятника истории и культуры) народов Российской Федерации регионального значения «Памятный знак в честь освобождения г. Смоленска и Смоленской области в сентябре - декабре 1943 года» (Смоленская область, город Смоленск, угол ул. Дзержинского и ул. Октябрьской революции)
	поворотные (характерные) точки границы территории объекта культурного наследия (памятника истории и культуры) народов Российской Федерации регионального значения «Памятный знак в честь освобождения г. Смоленска и Смоленской области в сентябре - декабре 1943 года» (Смоленская область, город Смоленск, угол ул. Дзержинского и ул. Октябрьской революции)

ТАБЛИЦА КООРДИНАТ

поворотных (характерных) точек границы территории объекта культурного наследия (памятника истории и культуры) народов Российской Федерации регионального значения «Памятный знак в честь освобождения г. Смоленска и Смоленской области в сентябре - декабре 1943 года», включенного в единый государственный реестр объектов культурного наследия (памятников истории и культуры) народов Российской Федерации, расположенного по адресу (местоположение): Смоленская область, город Смоленск, угол ул. Дзержинского и ул. Октябрьской революции

№ точки	Координаты поворотных (характерных) точек в местной системе координат, система координат МСК-67	
	X	Y
1	459991,04	1221812,22
2	459992,17	1221819,64
3	459986,43	1221820,59
4	459985,40	1221813,21
1	459991,04	1221812,22