



30.07.2025 № 317/58-нр  
(дата)

**ГЛАВНОЕ УПРАВЛЕНИЕ СМОЛЕНСКОЙ ОБЛАСТИ  
ПО КУЛЬТУРНОМУ НАСЛЕДИЮ**

**П Р И К А З**

24.03.2023

№ 89

**Об утверждении границы территории объекта культурного наследия (памятника истории и культуры) народов Российской Федерации федерального значения «Памятник героям 1812 г.», 1913 г., включенного в единый государственный реестр объектов культурного наследия (памятников истории и культуры) народов Российской Федерации, расположенного по адресу (местоположение): Смоленская область, город Смоленск, сквер Памяти Героев, режима использования ее земель**

В соответствии с Федеральным законом от 25.06.2002 № 73-ФЗ «Об объектах культурного наследия (памятниках истории и культуры) народов Российской Федерации», приказом Министерства культуры Российской Федерации от 04.06.2015 № 1745 «Об утверждении требований к составлению проектов границ территорий объектов культурного наследия», областным законом от 31.03.2009 № 10-з «Об объектах культурного наследия (памятниках истории и культуры) народов Российской Федерации, расположенных на территории Смоленской области», Положением о Главном управлении Смоленской области по культурному наследию, утвержденным постановлением Администрации Смоленской области от 25.12.2019 № 812, в целях обеспечения государственной охраны объекта культурного наследия (памятника истории и культуры) народов Российской Федерации федерального значения «Памятник героям 1812 г.», 1913 г., включенного в единый государственный реестр объектов культурного наследия (памятников истории и культуры) народов Российской Федерации, расположенного по адресу (местоположение): Смоленская область, город Смоленск, сквер Памяти Героев,

**п р и к а з ы в а ю:**



1. Утвердить границу территории объекта культурного наследия (памятника истории и культуры) народов Российской Федерации федерального значения «Памятник героям 1812 г.», 1913 г., включенного в единый государственный реестр объектов культурного наследия (памятников истории и культуры) народов Российской Федерации, расположенного по адресу (местоположение): Смоленская область, город Смоленск, сквер Памяти Героев, режим использования ее земель согласно приложению № 1 к настоящему приказу.

2. Утвердить схему границы территории объекта культурного наследия (памятника истории и культуры) народов Российской Федерации федерального значения «Памятник героям 1812 г.», 1913 г., включенного в единый государственный реестр объектов культурного наследия (памятников истории и культуры) народов Российской Федерации, расположенного по адресу (местоположение): Смоленская область, город Смоленск, сквер Памяти Героев (далее также – схема), координаты поворотных (характерных) точек границы территории объекта культурного наследия (памятника истории и культуры) народов Российской Федерации федерального значения «Памятник героям 1812 г.», 1913 г., включенного в единый государственный реестр объектов культурного наследия (памятников истории и культуры) народов Российской Федерации, расположенного по адресу (местоположение): Смоленская область, город Смоленск, сквер Памяти Героев, согласно приложению № 2 к настоящему приказу.

3. Контроль за исполнением настоящего приказа оставляю за собой.

Начальник  
Главного управления



Д.В. Толмачев



Приложение № 1  
к приказу начальника Главного  
управления Смоленской области по  
культурному наследию  
от 24.03.2023 № 83

## **ГРАНИЦА**

**территории объекта культурного наследия (памятника истории и культуры)  
народов Российской Федерации федерального значения  
«Памятник героям 1812 г.», 1913 г., включенного в единый государственный  
реестр объектов культурного наследия (памятников истории и культуры)  
народов Российской Федерации, расположенного по адресу (местоположение):  
Смоленская область, город Смоленск, сквер Памяти Героев, режим  
использования ее земель**

### **1. Общие положения**

Объект культурного наследия (памятник истории и культуры) народов Российской Федерации федерального значения «Памятник героям 1812 г.», 1913 г., включенного в единый государственный реестр объектов культурного наследия (памятников истории и культуры) народов Российской Федерации, расположенного по адресу (местоположение): Смоленская область, город Смоленск, сквер Памяти Героев (далее также – Объект культурного наследия), состоит на государственной охране в соответствии с постановлением Совета Министров РСФСР от 30.08.1960 № 1327 «О дальнейшем улучшении дела охраны памятников культуры в РСФСР», статьей 64 Федерального закона от 25.06.2002 № 73-ФЗ «Об объектах культурного наследия (памятниках истории и культуры) народов Российской Федерации» (далее – Федеральный закон от 25.06.2002 № 73-ФЗ).

Проект границы территории Объекта культурного наследия разработан в 2022 году обществом с ограниченной ответственностью «Эксперт Наследие».

### **2. Текстовое описание границы территории Объекта культурного наследия**

Граница территории Объекта культурного наследия представляет собой отрезки прямых линий, последовательно соединяющих поворотные (характерные) точки 1-2-3-4-1.

Граница территории идет:

- от исходной поворотной (характерной) точки 1 с координатами х (459942,03) у (1222057,36) в юго-восточном направлении на расстояние 11,61 м до поворотной (характерной) точки 2 с координатами х (459938,20) у (1222068,31);
- от поворотной (характерной) точки 2 с координатами х (459938,20) у (1222068,31) в юго-западном направлении на расстояние 11,55 м до поворотной (характерной) точки 3 с координатами х (459927,30) у (1222064,51);



- от поворотной (характерной) точки 3 с координатами х (459927,30) у (1222064,51) в северо-западном направлении на расстояние 11,61 м до поворотной (характерной) точки 4 с координатами х (459931,13) у (1222053,55);

- от поворотной (характерной) точки 4 с координатами х (459931,13) у (1222053,55) в северо-восточном направлении на расстояние 11,55 м в исходную поворотную (характерную) точку 1 с координатами х (459942,03) у (1222057,36).

На схеме граница территории Объекта культурного наследия выделена синим цветом.

### **3. Режим использования земель территории Объекта культурного наследия**

В границе территории Объекта культурного наследия разрешается:

- проведение работ по сохранению Объекта культурного наследия, предусматривающих консервацию, ремонт, реставрацию и приспособление Объекта культурного наследия для современного использования;

- проведение работ по восстановлению (регенерации) исторической планировки с учетом градостроительной ситуации, архитектурно-планировочных решений, пространственной организации населенного пункта;

- проведение капитального ремонта объектов капитального строительства, расположенных в границах территории Объекта культурного наследия, с учетом их восприятия вместе с Объектом культурного наследия;

- ведение хозяйственной деятельности, не противоречащей требованиям обеспечения сохранности Объекта культурного наследия и позволяющей обеспечить функционирование Объекта культурного наследия в современных условиях;

- восстановление исторического характера благоустройства, малых архитектурных форм, в том числе оград, скамеек, освещения;

- проведение работ по обеспечению пожарной безопасности Объекта культурного наследия и его защиты от динамических воздействий;

- проведение работ в границах территории объекта культурного наследия (памятника истории и культуры) народов Российской Федерации федерального значения «Культурный слой города» (Смоленская область) возможно соответствии с требованиями Федерального закона от 25.06.2002 № 73-ФЗ, иными нормативными правовыми актами в сфере сохранения, использования, популяризации и государственной охраны объектов культурного наследия.

В границе территории Объекта культурного наследия запрещается:

- снос Объекта культурного наследия;

- замена аутентичных элементов Объекта культурного наследия, сохранность которых возможно обеспечить методами консервации и научной реставрации;

- строительство объектов капитального строительства, за исключением: работ по восстановлению элементов историко-градостроительной среды;

- работ по восстановлению (регенерации) исторической планировки с учетом градостроительной ситуации, архитектурно-планировочных решений, пространственной организации населенного пункта;

- увеличение объемно-пространственных характеристик, существующих на территории Объекта культурного наследия объектов капитального строительства;

- проведение земляных, строительных, мелиоративных и иных работ, за исключением работ по сохранению Объекта культурного наследия или его отдельных элементов, сохранению историко-градостроительной или природной среды Объекта культурного наследия;

- хозяйственная деятельность, ведущая к разрушению, искажению внешнего облика Объекта культурного наследия и создающая угрозу повреждения, разрушения или уничтожения;

- прокладка открытых коммуникаций;

- размещение наружной рекламы на больших щитах и световых панелях;

- размещение временных построек, киосков, навесов;

- возведение глухих заборов;

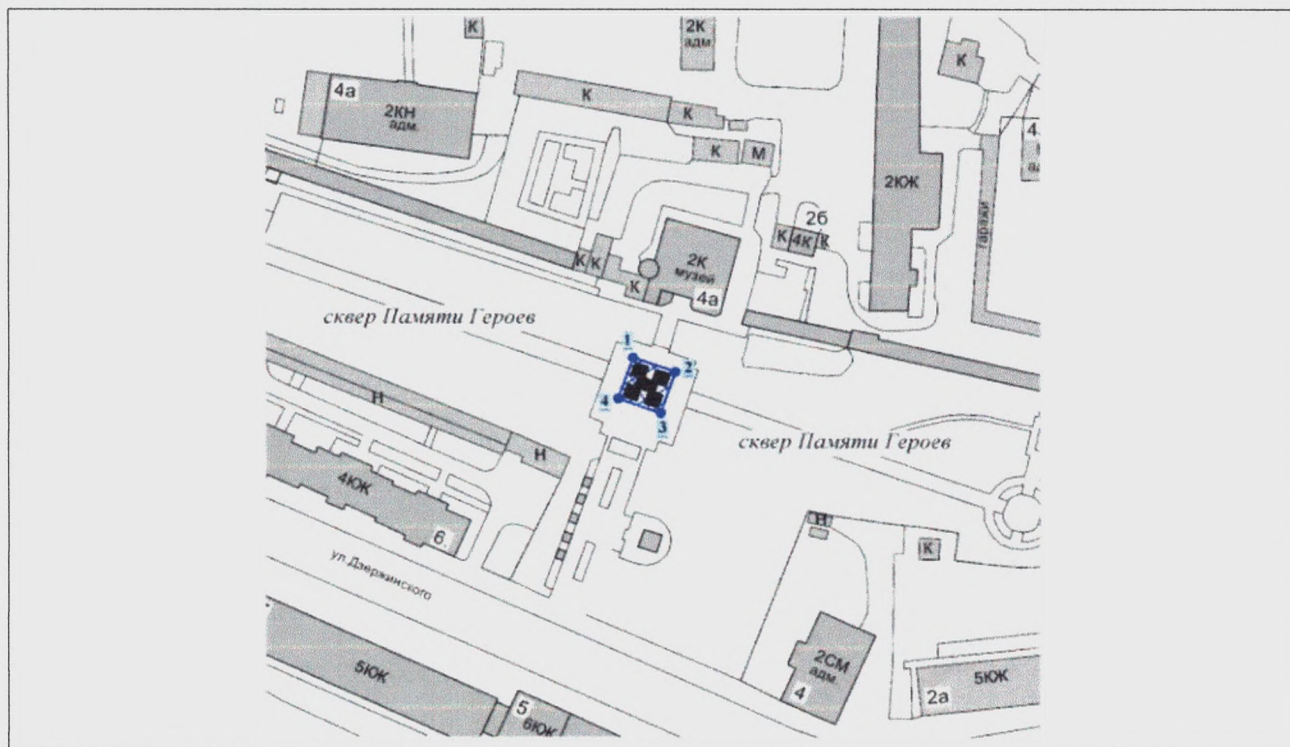
- посадка новых деревьев и кустарников в непосредственной близости от Объекта культурного наследия.






Приложение № 2  
к приказу начальника Главного  
управления Смоленской области по  
культурному наследию  
от 24.03.2023 № 89

### СХЕМА

**границы территории объекта культурного наследия (памятника истории и культуры) народов Российской Федерации федерального значения «Памятник героям 1812 г.», 1913 г., включенного в единый государственный реестр объектов культурного наследия (памятников истории и культуры) народов Российской Федерации, расположенного по адресу (местоположение):**  
**Смоленская область, город Смоленск, сквер Памяти Героев, координаты поворотных (характерных) точек границы территории Объекта культурного наследия**



#### Условные обозначения:

	объект культурного наследия (памятник истории и культуры) народов Российской Федерации федерального значения «Памятник героям 1812 г.», 1913 г. (Смоленская область, город Смоленск, сквер Памяти Героев)
	территория объекта культурного наследия (памятника истории и культуры) народов Российской Федерации федерального значения «Памятник героям 1812 г.», 1913 г. (Смоленская область, город Смоленск, сквер Памяти Героев)
	поворотные (характерные) точки границы территории объекта культурного наследия (памятника истории и культуры) народов Российской Федерации федерального значения «Памятник героям 1812 г.», 1913 г. (Смоленская область, город Смоленск, сквер Памяти Героев)

## ТАБЛИЦА КООРДИНАТ

**поворотных (характерных) точек границы территории объекта культурного наследия (памятника истории и культуры) народов Российской Федерации федерального значения «Памятник героям 1812 г.», 1913 г., включенного в единый государственный реестр объектов культурного наследия (памятников истории и культуры) народов Российской Федерации, расположенного по адресу (местоположение): Смоленская область, город Смоленск, сквер Памяти Героев**

№ точки	Координаты поворотных (характерных) точек в местной системе координат, система координат МСК-67	
	X	Y
1	459942,03	1222057,36
2	459938,20	1222068,31
3	459927,30	1222064,51
4	459931,13	1222053,55
1	459942,03	1222057,36