



29.07.2025 № 292/8-пр

**ГЛАВНОЕ УПРАВЛЕНИЕ СМОЛЕНСКОЙ ОБЛАСТИ
ПО КУЛЬТУРНОМУ НАСЛЕДИЮ**

П Р И К А З

28.02.2023

№ 48

Об утверждении границы территории объекта культурного наследия (памятника истории и культуры) народов Российской Федерации регионального значения «Дом жилой», начало XX в., включенного в единый государственный реестр объектов культурного наследия (памятников истории и культуры) народов Российской Федерации, расположенного по адресу (местоположение): Смоленская область, город Смоленск, ул. Б. Советская, 20, режима использования ее земель

В соответствии с Федеральным законом от 25.06.2002 № 73-ФЗ «Об объектах культурного наследия (памятниках истории и культуры) народов Российской Федерации», приказом Министерства культуры Российской Федерации от 04.06.2015 № 1745 «Об утверждении требований к составлению проектов границ территорий объектов культурного наследия», областным законом от 31.03.2009 № 10-з «Об объектах культурного наследия (памятниках истории и культуры) народов Российской Федерации, расположенных на территории Смоленской области», Положением о Главном управлении Смоленской области по культурному наследию, утвержденным постановлением Администрации Смоленской области от 25.12.2019 № 812, в целях обеспечения государственной охраны объекта культурного наследия (памятника истории и культуры) народов Российской Федерации регионального значения «Дом жилой», начало XX в., включенного в единый государственный реестр объектов культурного наследия (памятников истории и культуры) народов Российской Федерации, расположенного по адресу (местоположение): Смоленская область, город Смоленск, ул. Б. Советская, 20,

п р и к а з ы в а ю:

1. Утвердить границу территории объекта культурного наследия (памятника истории и культуры) народов Российской Федерации регионального значения «Дом жилой», начало XX в., включенного в единый государственный реестр объектов культурного наследия (памятников истории и культуры) народов Российской Федерации, расположенного по адресу (местоположение): Смоленская область, город Смоленск, ул. Б. Советская, 20, режим использования ее земель согласно приложению № 1 к настоящему приказу.

2. Утвердить схему границы территории объекта культурного наследия (памятника истории и культуры) народов Российской Федерации регионального значения «Дом жилой», начало XX в., включенного в единый государственный реестр объектов культурного наследия (памятников истории и культуры) народов Российской Федерации, расположенного по адресу (местоположение): Смоленская область, город Смоленск, ул. Б. Советская, 20 (далее также – схема), координаты поворотных (характерных) точек границы территории объекта культурного наследия (памятника истории и культуры) народов Российской Федерации регионального значения «Дом жилой», начало XX в., включенного в единый государственный реестр объектов культурного наследия (памятников истории и культуры) народов Российской Федерации, расположенного по адресу (местоположение): Смоленская область, город Смоленск, ул. Б. Советская, 20, согласно приложению № 2 к настоящему приказу.

3. Контроль за исполнением настоящего приказа оставляю за собой.

Начальник
Главного управления



Д.В. Толмачев

Приложение № 1
к приказу начальника Главного
управления Смоленской области по
культурному наследию
от 28.02.2023 № 48

ГРАНИЦА

территории объекта культурного наследия (памятника истории и культуры) народов Российской Федерации регионального значения «Дом жилой», начало XX в., включенного в единый государственный реестр объектов культурного наследия (памятников истории и культуры) народов Российской Федерации, расположенного по адресу (местоположение): Смоленская область, город Смоленск, ул. Б. Советская, 20, режим использования ее земель

1. Общие положения

Объект культурного наследия (памятник истории и культуры) народов Российской Федерации регионального значения «Дом жилой», начало XX в., включенный в единый государственный реестр объектов культурного наследия (памятников истории и культуры) народов Российской Федерации, расположенный по адресу (местоположение): Смоленская область, город Смоленск, ул. Б. Советская, 20 (далее также – Объект культурного наследия), состоит на государственной охране в соответствии с решением исполнительного комитета Смоленского областного Совета депутатов трудящихся от 11.06.1974 № 358 «О мерах по дальнейшему улучшению охраны, содержания и реставрации памятников истории и культуры», статьей 64 Федерального закона от 25.06.2002 № 73-ФЗ «Об объектах культурного наследия (памятниках истории и культуры) народов Российской Федерации» (далее – Федеральный закон от 25.06.2002 № 73-ФЗ).

Проект границы территории Объекта культурного наследия разработан в 2022 году обществом с ограниченной ответственностью «Эксперт Наследие».

2. Текстовое описание границы территории Объекта культурного наследия

Граница территории Объекта культурного наследия представляет собой отрезки прямых линий, последовательно соединяющих поворотные (характерные) точки 1-2-3-4-5-6-1.

Граница территории идет:

- от исходной поворотной (характерной) точки 1 с координатами х (460279,17) у (1222397,68) в юго-восточном направлении на расстояние 17,53 м до поворотной (характерной) точки 2 с координатами х (460274,45) у (1222414,57);
- от поворотной (характерной) точки 2 с координатами х (460274,45) у (1222414,57) в юго-западном направлении на расстояние 32,38 м до поворотной (характерной) точки 3 с координатами х (460243,21) у (1222406,04);

- от поворотной (характерной) точки 3 с координатами х (460243,21) у (1222406,04) в северо-западном направлении на расстояние 23,84 м до поворотной (характерной) точки 4 с координатами х (460249,63) у (1222383,08);
- от поворотной (характерной) точки 4 с координатами х (460249,63) у (1222383,08) в северо-восточном направлении на расстояние 27,75 м до поворотной (характерной) точки 5 с координатами х (460276,25) у (1222390,93);
- от поворотной (характерной) точки 5 с координатами х (460276,25) у (1222390,93) в восточном направлении на расстояние 5,66 м до поворотной (характерной) точки 6 с координатами х (460274,58) у (1222396,34);
- от поворотной (характерной) точки 6 с координатами х (460274,58) у (1222396,34) в северо-восточном направлении на расстояние 4,78 м в исходную поворотную (характерную) точку 1 с координатами х (460279,17) у (1222397,68).

На схеме граница территории Объекта культурного наследия выделена синим цветом.

3. Режим использования земель территории Объекта культурного наследия

В границе территории Объекта культурного наследия разрешается:

- проведение работ по сохранению Объекта культурного наследия, предусматривающих консервацию, ремонт, реставрацию и приспособление Объекта культурного наследия для современного использования;
- проведение работ по восстановлению (регенерации) исторической планировки с учетом градостроительной ситуации, архитектурно-планировочных решений, пространственной организации населенного пункта;
- проведение капитального ремонта объектов капитального строительства, расположенных в границах территории Объекта культурного наследия, с учетом их восприятия вместе с Объектом культурного наследия;
- ведение хозяйственной деятельности, не противоречащей требованиям обеспечения сохранности Объекта культурного наследия и позволяющей обеспечить функционирование Объекта культурного наследия в современных условиях;
- восстановление исторического характера благоустройства, малых архитектурных форм, в том числе оград, скамеек, освещения;
- проведение работ по обеспечению пожарной безопасности Объекта культурного наследия и его защиты от динамических воздействий;
- проведение работ в границах территории объекта культурного наследия (памятника истории и культуры) народов Российской Федерации федерального значения «Культурный слой города» (Смоленская область) возможно соответствии с требованиями Федерального закона от 25.06.2002 № 73-ФЗ, иными нормативными правовыми актами в сфере сохранения, использования, популяризации и государственной охраны объектов культурного наследия.

В границе территории Объекта культурного наследия запрещается:

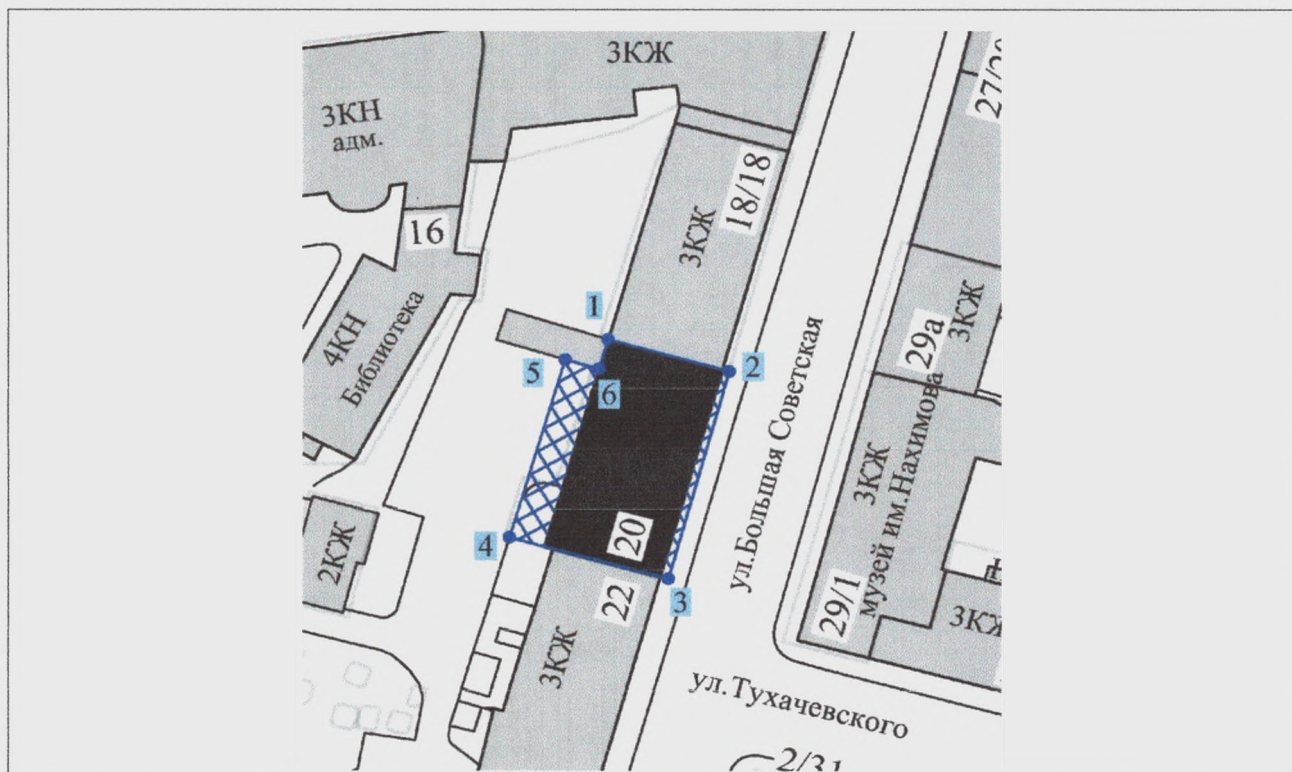
- снос Объекта культурного наследия;
- замена аутентичных элементов Объекта культурного наследия, сохранность которых возможно обеспечить методами консервации и научной реставрации;

- строительство объектов капитального строительства, за исключением:
 - работ по восстановлению элементов историко-градостроительной среды;
 - работ по восстановлению (регенерации) исторической планировки с учетом градостроительной ситуации, архитектурно-планировочных решений, пространственной организации населенного пункта;
- увеличение объемно-пространственных характеристик, существующих на территории Объекта культурного наследия объектов капитального строительства;
- проведение земляных, строительных, мелиоративных и иных работ, за исключением работ по сохранению Объекта культурного наследия или его отдельных элементов, сохранению историко-градостроительной или природной среды Объекта культурного наследия;
- хозяйственная деятельность, ведущая к разрушению, искажению внешнего облика Объекта культурного наследия и создающая угрозу повреждения, разрушения или уничтожения;
 - прокладка открытых коммуникаций;
 - размещение наружной рекламы на больших щитах и световых панелях;
 - размещение временных построек, киосков, навесов;
 - возведение глухих заборов;
 - посадка новых деревьев и кустарников в непосредственной близости от стен Объекта культурного наследия;
- установка на крышах и фасадах Объекта культурного наследия телеантенн спутниковой связи и внешних блоков кондиционеров.

Приложение № 2
к приказу начальника Главного
управления Смоленской области по
культурному наследию
от 28.02.2023 № 48

СХЕМА

границы территории объекта культурного наследия (памятника истории и культуры) народов Российской Федерации регионального значения «Дом жилой», начало XX в., включенного в единый государственный реестр объектов культурного наследия (памятников истории и культуры) народов Российской Федерации, расположенного по адресу (местоположение):
Смоленская область, город Смоленск, ул. Б. Советская, 20, координаты поворотных (характерных) точек границы территории Объекта культурного наследия



Условные обозначения:




	объект культурного наследия (памятник истории и культуры) народов Российской Федерации регионального значения «Дом жилой», начало XX в. (Смоленская область, город Смоленск, ул. Б. Советская, 20)
	территория объекта культурного наследия (памятника истории и культуры) народов Российской Федерации регионального значения «Дом жилой», начало XX в. (Смоленская область, город Смоленск, ул. Б. Советская, 20)
	поворотные (характерные) точки границы территории объекта культурного наследия (памятника истории и культуры) народов Российской Федерации регионального значения «Дом жилой», начало XX в. (Смоленская область, город Смоленск, ул. Б. Советская, 20)

ТАБЛИЦА КООРДИНАТ

поворотных (характерных) точек границы территории объекта культурного наследия (памятника истории и культуры) народов Российской Федерации регионального значения «Дом жилой», начало XX в., включенного в единый государственный реестр объектов культурного наследия (памятников истории и культуры) народов Российской Федерации, расположенного по адресу (местоположение): Смоленская область, город Смоленск, ул. Б. Советская, 20

№ точки	Координаты поворотных (характерных) точек в местной системе координат, система координат МСК-67	
	X	Y
1	460279,17	1222397,68
2	460274,45	1222414,57
3	460243,21	1222406,04
4	460249,63	1222383,08
5	460276,25	1222390,93
6	460274,58	1222396,34
1	460279,17	1222397,68