



29.07.2025 № 291/58-пр

**ГЛАВНОЕ УПРАВЛЕНИЕ СМОЛЕНСКОЙ ОБЛАСТИ  
ПО КУЛЬТУРНОМУ НАСЛЕДИЮ**

**П Р И К А З**

14.02.2023

№ 42

**Об утверждении границы территории объекта культурного наследия (памятника истории и культуры) народов Российской Федерации регионального значения «Здание I-й средней школы, где учились смоленские подпольщики Е. Шпаковский, В. Власов, Л. Гоева, погибшие в 1942 г.», включенного в единый государственный реестр объектов культурного наследия (памятников истории и культуры) народов Российской Федерации, расположенного по адресу (местоположение): Смоленская область, город Смоленск, ул. Соболева, д. 24, режима использования ее земель**

В соответствии с Федеральным законом от 25.06.2002 № 73-ФЗ «Об объектах культурного наследия (памятниках истории и культуры) народов Российской Федерации», приказом Министерства культуры Российской Федерации от 04.06.2015 № 1745 «Об утверждении требований к составлению проектов границ территорий объектов культурного наследия», областным законом от 31.03.2009 № 10-з «Об объектах культурного наследия (памятниках истории и культуры) народов Российской Федерации, расположенных на территории Смоленской области», Положением о Главном управлении Смоленской области по культурному наследию, утвержденным постановлением Администрации Смоленской области от 25.12.2019 № 812, в целях обеспечения государственной охраны объекта культурного наследия (памятника истории и культуры) народов Российской Федерации регионального значения «Здание I-й средней школы, где учились смоленские подпольщики Е. Шпаковский, В. Власов, Л. Гоева, погибшие в 1942 г.», включенного в единый государственный реестр объектов культурного наследия



(памятников истории и культуры) народов Российской Федерации, расположенного по адресу (местоположение): Смоленская область, город Смоленск, ул. Соболева, д. 24,

п р и к а з ы в а ю:

1. Утвердить границу территории объекта культурного наследия (памятника истории и культуры) народов Российской Федерации регионального значения «Здание I-й средней школы, где учились смоленские подпольщики Е. Шпаковский, В. Власов, Л. Гоева, погибшие в 1942 г.», включенного в единый государственный реестр объектов культурного наследия (памятников истории и культуры) народов Российской Федерации, расположенного по адресу (местоположение): Смоленская область, город Смоленск, ул. Соболева, д. 24, режим использования ее земель согласно приложению № 1 к настоящему приказу.

2. Утвердить схему границы территории объекта культурного наследия (памятника истории и культуры) народов Российской Федерации регионального значения «Здание I-й средней школы, где учились смоленские подпольщики Е. Шпаковский, В. Власов, Л. Гоева, погибшие в 1942 г.», включенного в единый государственный реестр объектов культурного наследия (памятников истории и культуры) народов Российской Федерации, расположенного по адресу (местоположение): Смоленская область, город Смоленск, ул. Соболева, д. 24 (далее также – схема), координаты поворотных (характерных) точек границы территории объекта культурного наследия (памятника истории и культуры) народов Российской Федерации регионального значения «Здание I-й средней школы, где учились смоленские подпольщики Е. Шпаковский, В. Власов, Л. Гоева, погибшие в 1942 г.», включенного в единый государственный реестр объектов культурного наследия (памятников истории и культуры) народов Российской Федерации, расположенного по адресу (местоположение): Смоленская область, город Смоленск, ул. Соболева, д. 24, согласно приложению № 2 к настоящему приказу.

3. Контроль за исполнением настоящего приказа оставляю за собой.

Начальник  
Главного управления



Д.В. Толмачев



Приложение № 1  
к приказу начальника Главного  
управления Смоленской области по  
культурному наследию  
от 14.02.2023 № 42

## **ГРАНИЦА**

**территории объекта культурного наследия (памятника истории и культуры)  
народов Российской Федерации регионального значения  
«Здание I-й средней школы, где учились смоленские подпольщики  
Е. Шпаковский, В. Власов, Л. Гоева, погибшие в 1942 г.», включенного  
в единый государственный реестр объектов культурного наследия  
(памятников истории и культуры) народов Российской Федерации,  
расположенного по адресу (местоположение): Смоленская область,  
город Смоленск, ул. Соболева, д. 24, режим использования ее земель**

### **1. Общие положения**

Объект культурного наследия (памятник истории и культуры) народов Российской Федерации регионального значения «Здание I-й средней школы, где учились смоленские подпольщики Е. Шпаковский, В. Власов, Л. Гоева, погибшие в 1942 г.», включенный в единый государственный реестр объектов культурного наследия (памятников истории и культуры) народов Российской Федерации, расположенный по адресу (местоположение): Смоленская область, город Смоленск, ул. Соболева, д. 24 (далее также – Объект культурного наследия), состоит на государственной охране в соответствии с решением исполнительного комитета Смоленского областного Совета депутатов трудящихся от 11.06.1974 № 358 «О мерах по дальнейшему улучшению охраны, содержания и реставрации памятников истории и культуры», статьей 64 Федерального закона от 25.06.2002 № 73-ФЗ «Об объектах культурного наследия (памятниках истории и культуры) народов Российской Федерации».

Проект границы территории Объекта культурного наследия разработан в 2022 году обществом с ограниченной ответственностью «Эксперт Наследие».

### **2. Текстовое описание границы территории Объекта культурного наследия**

Граница территории Объекта культурного наследия представляет собой отрезки прямых линий, последовательно соединяющих поворотные (характерные) точки 1-2-3-4-5-6-7-8-9-10-11-1.

Граница территории идет:

- от исходной поворотной (характерной) точки 1 с координатами х (461304,37) у (1223216,71) в юго-восточном направлении на расстояние 3,20 м до поворотной (характерной) точки 2 с координатами х (461303,92) у (1223219,88);



- от поворотной (характерной) точки 2 с координатами х (461303,92) у (1223219,88) в северо-восточном направлении на расстояние 3,51 м до поворотной (характерной) точки 3 с координатами х (461307,34) у (1223220,63);
- от поворотной (характерной) точки 3 с координатами х (461307,34) у (1223220,63) в юго-восточном направлении на расстояние 26,64 м до поворотной (характерной) точки 4 с координатами х (461302,74) у (1223246,88);
- от поворотной (характерной) точки 4 с координатами х (461302,74) у (1223246,88) в юго-восточном направлении на расстояние 6,99 м до поворотной (характерной) точки 5 с координатами х (461301,64) у (1223253,78);
- от поворотной (характерной) точки 5 с координатами х (461301,64) у (1223253,78) в юго-восточном направлении на расстояние 24,36 м до поворотной (характерной) точки 6 с координатами х (461298,34) у (1223277,92);
- от поворотной (характерной) точки 6 с координатами х (461298,34) у (1223277,92) в юго-восточном направлении на расстояние 2,77 м до поворотной (характерной) точки 7 с координатами х (461297,62) у (1223280,59);
- от поворотной (характерной) точки 7 с координатами х (461297,62) у (1223280,59) в юго-восточном направлении на расстояние 3,45 м до поворотной (характерной) точки 8 с координатами х (461297,16) у (1223284,01);
- от поворотной (характерной) точки 8 с координатами х (461297,16) у (1223284,01) в юго-западном направлении на расстояние 36,35 м до поворотной (характерной) точки 9 с координатами х (461261,17) у (1223278,84);
- от поворотной (характерной) точки 9 с координатами х (461261,17) у (1223278,84) в северо-западном направлении на расстояние 3,57 м до поворотной (характерной) точки 10 с координатами х (461261,78) у (1223275,33);
- от поворотной (характерной) точки 10 с координатами х (461261,78) у (1223275,33) в северо-западном направлении на расстояние 64,11 м до поворотной (характерной) точки 11 с координатами х (461272,40) у (1223212,11);
- от поворотной (характерной) точки 11 с координатами х (461272,40) у (1223212,11) в северо-восточном направлении на расстояние 32,30 м в исходную поворотную (характерную) точку 1 с координатами х (461304,37) у (1223216,71).

На схеме граница территории Объекта культурного наследия выделена синим цветом.

### **3. Режим использования земель территории Объекта культурного наследия**

В границе территории Объекта культурного наследия разрешается:

- проведение работ по сохранению Объекта культурного наследия, предусматривающих консервацию, ремонт, реставрацию и приспособление Объекта культурного наследия для современного использования;
- проведение работ по восстановлению (регенерации) исторической планировки с учетом градостроительной ситуации, архитектурно-планировочных решений, пространственной организации населенного пункта;
- проведение капитального ремонта объектов капитального строительства, расположенных в границах территории Объекта культурного наследия, с учетом их восприятия вместе с Объектом культурного наследия;



- ведение хозяйственной деятельности, не противоречащей требованиям обеспечения сохранности Объекта культурного наследия и позволяющей обеспечить функционирование Объекта культурного наследия в современных условиях;

- восстановление исторического характера благоустройства, малых архитектурных форм, в том числе оград, скамеек, освещения;

- проведение работ по обеспечению пожарной безопасности Объекта культурного наследия и его защиты от динамических воздействий;

- проведение работ в границах территории объекта культурного наследия (памятника истории и культуры) народов Российской Федерации федерального значения «Культурный слой города» (Смоленская область) возможно соответствии с требованиями Федерального закона от 25.06.2002 № 73-ФЗ «Об объектах культурного наследия (памятниках истории и культуры) народов Российской Федерации», иными нормативными правовыми актами в сфере сохранения, использования, популяризации и государственной охраны объектов культурного наследия.

В границе территории Объекта культурного наследия запрещается:

- снос Объекта культурного наследия;

- замена аутентичных элементов Объекта культурного наследия, сохранность которых возможно обеспечить методами консервации и научной реставрации;

- строительство объектов капитального строительства, за исключением:

- работ по восстановлению элементов историко-градостроительной среды;

- работ по восстановлению (регенерации) исторической планировки с учетом градостроительной ситуации, архитектурно-планировочных решений, пространственной организации населенного пункта;

- увеличение объемно-пространственных характеристик, существующих на территории Объекта культурного наследия объектов капитального строительства;

- проведение земляных, строительных, мелиоративных и иных работ, за исключением работ по сохранению Объекта культурного наследия или его отдельных элементов, сохранению историко-градостроительной или природной среды Объекта культурного наследия;

- хозяйственная деятельность, ведущая к разрушению, искажению внешнего облика Объекта культурного наследия и создающая угрозу повреждения, разрушения или уничтожения;

- прокладка открытых коммуникаций;

- размещение наружной рекламы на больших щитах и световых панелях;

- размещение временных построек, киосков, навесов;

- возведение глухих заборов;

- посадка новых деревьев и кустарников в непосредственной близости от стен Объекта культурного наследия;

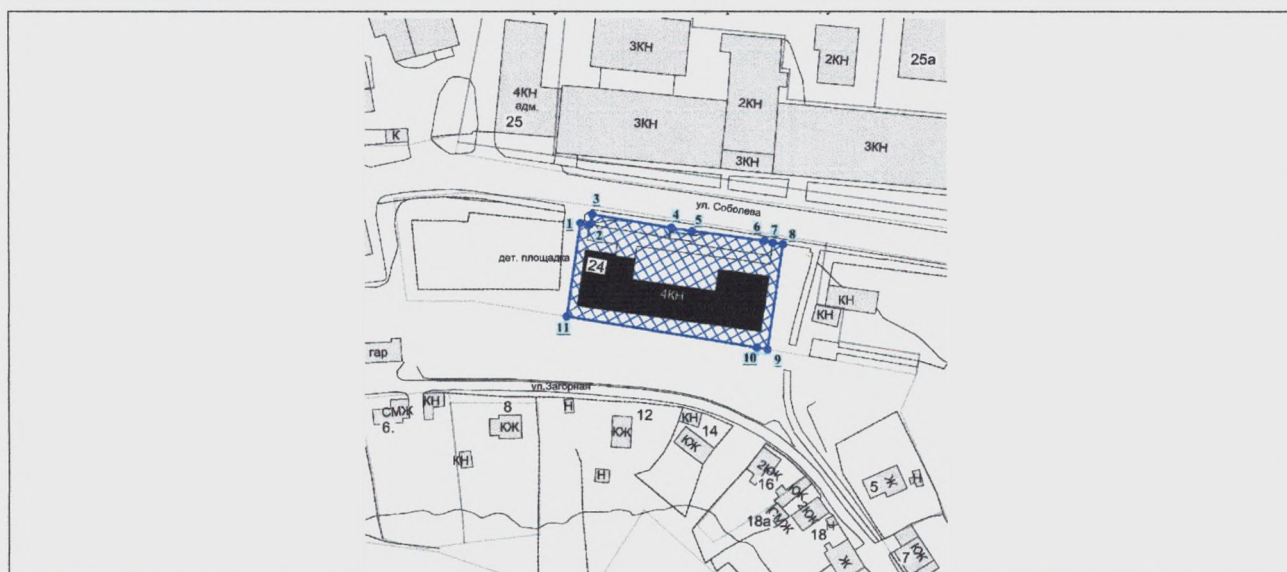
- установка на крышах и фасадах Объекта культурного наследия телеантенн спутниковой связи и внешних блоков кондиционеров.






Приложение № 2  
к приказу начальника Главного  
управления Смоленской области по  
культурному наследию  
от 14.02.2023 № 42

### СХЕМА

**границы территории объекта культурного наследия (памятника истории и культуры) народов Российской Федерации регионального значения «Здание I-й средней школы, где учились смоленские подпольщики Е. Шпаковский, В. Власов, Л. Гоева, погибшие в 1942 г.», включенного в единый государственный реестр объектов культурного наследия (памятников истории и культуры) народов Российской Федерации, расположенного по адресу (местоположение): Смоленская область, город Смоленск, ул. Соболева, д. 24, координаты поворотных (характерных) точек границы территории Объекта культурного наследия**



#### Условные обозначения:

	объект культурного наследия (памятник истории и культуры) народов Российской Федерации регионального значения «Здание I-й средней школы, где учились смоленские подпольщики Е. Шпаковский, В. Власов, Л. Гоева, погибшие в 1942 г.», 30-е гг. XX в. (Смоленская область, город Смоленск, ул. Соболева, д. 24)
	территория объекта культурного наследия (памятника истории и культуры) народов Российской Федерации регионального значения «Здание I-й средней школы, где учились смоленские подпольщики Е. Шпаковский, В. Власов, Л. Гоева, погибшие в 1942 г.», 30-е гг. XX в. (Смоленская область, город Смоленск, ул. Соболева, д. 24)
	поворотные (характерные) точки границы территории объекта культурного наследия (памятника истории и культуры) народов Российской Федерации регионального значения «Здание I-й средней школы, где учились смоленские подпольщики Е. Шпаковский, В. Власов, Л. Гоева, погибшие в 1942 г.», 30-е гг. XX в. (Смоленская область, город Смоленск, ул. Соболева, д. 24)

## ТАБЛИЦА КООРДИНАТ

**поворотных (характерных) точек границы территории объекта культурного наследия (памятника истории и культуры) народов Российской Федерации регионального значения «Здание I-й средней школы, где учились смоленские подпольщики Е. Шпаковский, В. Власов, Л. Гоева, погибшие в 1942 г.», включенного в единый государственный реестр объектов культурного наследия (памятников истории и культуры) народов Российской Федерации, расположенного по адресу (местоположение): Смоленская область, город Смоленск, ул. Соболева, д. 24**

№ точки	Координаты поворотных (характерных) точек в местной системе координат, система координат МСК-67	
	X	Y
1	461304,37	1223216,71
2	461303,92	1223219,88
3	461307,34	1223220,63
4	461302,74	1223246,88
5	461301,64	1223253,78
6	461298,34	1223277,92
7	461297,62	1223280,59
8	461297,16	1223284,01
9	461261,17	1223278,84
10	461261,78	1223275,33
11	461272,40	1223212,11
1	461304,37	1223216,71