



Управление документооборота
Аппарат Правительства
Смоленской области
ЗАРЕГИСТРИРОВАНО

29.07.2025 № 304/58-14

**ГЛАВНОЕ УПРАВЛЕНИЕ СМОЛЕНСКОЙ ОБЛАСТИ
ПО КУЛЬТУРНОМУ НАСЛЕДИЮ**

П Р И К А З

07.03.2023

№ 62

Об утверждении границы территории объекта культурного наследия (памятника истории и культуры) народов Российской Федерации регионального значения «Здание педагогического института им. К. Маркса. С 1918 по 1930 гг. здесь размещался Смоленский университет. В 1930 г. педагогический факультет был преобразован в педагогический институт. В здании института выступали: А.В. Луначарский, А.С. Макаренков, Янка Купала. Работали в институте: Герой Социалистического Труда, академик П.С. Александров, академик В.М. Хвостов; учились: Герой Социалистического Труда, академик П.Т. Нечаев, академик М.Б. Храпченко, поэты — А.Т. Твардовский, Н.И. Рыленков и др. Установлены мемориальные доски», включенного в единый государственный реестр объектов культурного наследия (памятников истории и культуры) народов Российской Федерации, расположенного по адресу (местоположение): Смоленская область, город Смоленск, ул. Пржевальского, 4, режима использования ее земель

В соответствии с Федеральным законом от 25.06.2002 № 73-ФЗ «Об объектах культурного наследия (памятниках истории и культуры) народов Российской Федерации», приказом Министерства культуры Российской Федерации от 04.06.2015 № 1745 «Об утверждении требований к составлению проектов границ территорий объектов культурного наследия», областным законом от 31.03.2009 № 10-з «Об объектах культурного наследия (памятниках истории и культуры) народов Российской Федерации, расположенных на территории Смоленской области», Положением о Главном управлении Смоленской области по культурному наследию, утвержденным постановлением Администрации Смоленской области от 25.12.2019 № 812, в целях обеспечения государственной охраны объекта культурного наследия (памятника истории и культуры) народов Российской Федерации регионального значения «Здание педагогического института им. К. Маркса. С 1918 по 1930 гг. здесь размещался Смоленский университет. В 1930 г. педагогический факультет был преобразован в педагогический институт. В здании института выступали: А.В. Луначарский, А.С. Макаренков, Янка Купала. Работали в институте: Герой Социалистического Труда, академик П.С. Александров, академик В.М. Хвостов; учились: Герой Социалистического Труда, академик П.Т. Нечаев, академик М.Б. Храпченко, поэты – А.Т. Твардовский, Н.И. Рыленков и др. Установлены мемориальные доски», включенного в единый государственный реестр объектов культурного наследия (памятников истории и культуры) народов Российской Федерации, расположенного по адресу (местоположение): Смоленская область, город Смоленск, ул. Пржевальского, 4,

п р и к а з ы в а ю:

1. Утвердить границу территории объекта культурного наследия (памятника истории и культуры) народов Российской Федерации регионального значения «Здание педагогического института им. К. Маркса. С 1918 по 1930 гг. здесь размещался Смоленский университет. В 1930 г. педагогический факультет был преобразован в педагогический институт. В здании института выступали: А.В. Луначарский, А.С. Макаренков, Янка Купала. Работали в институте: Герой Социалистического Труда, академик П.С. Александров, академик В.М. Хвостов; учились: Герой Социалистического Труда, академик П.Т. Нечаев, академик М.Б. Храпченко, поэты – А.Т. Твардовский, Н.И. Рыленков и др. Установлены мемориальные доски», включенного в единый государственный реестр объектов культурного наследия (памятников истории и культуры) народов Российской Федерации, расположенного по адресу (местоположение): Смоленская область, город Смоленск, ул. Пржевальского, 4, режим использования ее земель согласно приложению № 1 к настоящему приказу.

2. Утвердить схему границы территории объекта культурного наследия (памятника истории и культуры) народов Российской Федерации регионального значения «Здание педагогического института им. К. Маркса. С 1918 по 1930 гг. здесь размещался Смоленский университет. В 1930 г. педагогический факультет был преобразован в педагогический институт. В здании института выступали: А.В. Луначарский, А.С. Макаренков, Янка Купала. Работали в институте:

Герой Социалистического Труда, академик П.С. Александров, академик В.М. Хвостов; учились: Герой Социалистического Труда, академик П.Т. Нечаев, академик М.Б. Храпченко, поэты – А.Т. Твардовский, Н.И. Рыленков и др. Установлены мемориальные доски», включенного в единый государственный реестр объектов культурного наследия (памятников истории и культуры) народов Российской Федерации, расположенного по адресу (местоположение): Смоленская область, город Смоленск, ул. Пржевальского, 4 (далее также – схема), координаты поворотных (характерных) точек границы территории объекта культурного наследия (памятника истории и культуры) народов Российской Федерации регионального значения «Здание педагогического института им. К. Маркса. С 1918 по 1930 гг. здесь размещался Смоленский университет. В 1930 г. педагогический факультет был преобразован в педагогический институт. В здании института выступали: А.В. Луначарский, А.С. Макаренков, Янка Купала. Работали в институте: Герой Социалистического Труда, академик П.С. Александров, академик В.М. Хвостов; учились: Герой Социалистического Труда, академик П.Т. Нечаев, академик М.Б. Храпченко, поэты – А.Т. Твардовский, Н.И. Рыленков и др. Установлены мемориальные доски», включенного в единый государственный реестр объектов культурного наследия (памятников истории и культуры) народов Российской Федерации, расположенного по адресу (местоположение): Смоленская область, город Смоленск, ул. Пржевальского, 4, согласно приложению № 2 к настоящему приказу.

3. Контроль за исполнением настоящего приказа оставляю за собой.

Начальник
Главного управления



Д.В. Толмачев

Приложение № 1
к приказу начальника Главного
управления Смоленской области по
культурному наследию
от 04.03.2023 № 62

ГРАНИЦА

территории объекта культурного наследия (памятника истории и культуры) народов Российской Федерации регионального значения «Здание педагогического института им. К. Маркса. С 1918 по 1930 гг. здесь размещался Смоленский университет. В 1930 г. педагогический факультет был преобразован в педагогический институт. В здании института выступали: А.В. Луначарский, А.С. Макаренков, Янка Купала. Работали в институте: Герой Социалистического Труда, академик П.С. Александров, академик В.М. Хвостов; учились: Герой Социалистического Труда, академик П.Т. Нечаев, академик М.Б. Храпченко, поэты – А.Т. Твардовский, Н.И. Рыленков и др. Установлены мемориальные доски», включенного в единый государственный реестр объектов культурного наследия (памятников истории и культуры) народов Российской Федерации, расположенного по адресу (местоположение): Смоленская область, город Смоленск, ул. Пржевальского, 4, режим использования ее земель

1. Общие положения

Объект культурного наследия (памятник истории и культуры) народов Российской Федерации регионального значения «Здание педагогического института им. К. Маркса. С 1918 по 1930 гг. здесь размещался Смоленский университет. В 1930 г. педагогический факультет был преобразован в педагогический институт. В здании института выступали: А.В. Луначарский, А.С. Макаренков, Янка Купала. Работали в институте: Герой Социалистического Труда, академик П.С. Александров, академик В.М. Хвостов; учились: Герой Социалистического Труда, академик П.Т. Нечаев, академик М.Б. Храпченко, поэты – А.Т. Твардовский, Н.И. Рыленков и др. Установлены мемориальные доски», включенный в единый государственный реестр объектов культурного наследия (памятников истории и культуры) народов Российской Федерации, расположенный по адресу (местоположение): Смоленская область, город Смоленск, ул. Пржевальского, 4 (далее также – Объект культурного наследия), состоит на государственной охране в соответствии с решением исполнительного комитета Смоленского областного Совета депутатов трудящихся от 11.06.1974 № 358 «О мерах по дальнейшему улучшению охраны, содержания и реставрации памятников истории и культуры», статьей 64 Федерального закона от 25.06.2002 № 73-ФЗ «Об объектах культурного наследия (памятниках истории и культуры) народов Российской Федерации».

Проект границы территории Объекта культурного наследия разработан в 2022 году обществом с ограниченной ответственностью «Эксперт Наследие».

2. Текстовое описание границы территории Объекта культурного наследия

Граница территории Объекта культурного наследия представляет собой отрезки прямых линий, последовательно соединяющих поворотные (характерные) точки 1-2-3-4-1.

Граница территории идет:

- от исходной поворотной (характерной) точки 1 с координатами х (460558,96) у (1221950,10) в северо-восточном направлении на расстояние 84,68 м до поворотной (характерной) точки 2 с координатами х (460563,68) у (1222034,65);
- от поворотной (характерной) точки 2 с координатами х (460563,68) у (1222034,65) в юго-восточном направлении на расстояние 56,79 м до поворотной (характерной) точки 3 с координатами х (460506,98) у (1222037,96);
- от поворотной (характерной) точки 3 с координатами х (460506,98) у (1222037,96) в юго-западном направлении на расстояние 85,36 м до поворотной (характерной) точки 4 с координатами х (460502,54) у (1221952,71);
- от поворотной (характерной) точки 4 с координатами х (460502,54) у (1221952,71) в северо-восточном направлении на расстояние 56,48 м в исходную поворотную (характерную) точку 1 с координатами х (460558,96) у (1221950,10).

На схеме граница территории Объекта культурного наследия выделена синим цветом.

3. Режим использования земель территории Объекта культурного наследия

В границе территории Объекта культурного наследия разрешается:

- проведение работ по сохранению Объекта культурного наследия, предусматривающих консервацию, ремонт, реставрацию и приспособление Объекта культурного наследия для современного использования;
- проведение работ по восстановлению (регенерации) исторической планировки с учетом градостроительной ситуации, архитектурно-планировочных решений, пространственной организации населенного пункта;
- проведение капитального ремонта объектов капитального строительства, расположенных в границах территории Объекта культурного наследия, с учетом их восприятия вместе с Объектом культурного наследия;
- ведение хозяйственной деятельности, не противоречащей требованиям обеспечения сохранности Объекта культурного наследия и позволяющей обеспечить функционирование Объекта культурного наследия в современных условиях;
- восстановление исторического характера благоустройства, малых архитектурных форм, в том числе оград, скамеек, освещения;
- проведение работ по обеспечению пожарной безопасности Объекта культурного наследия и его защиты от динамических воздействий;
- проведение работ на территории распространения объекта культурного наследия (памятника истории и культуры) народов Российской Федерации федерального значения «Культурный слой города» (Смоленская область) возможно

соответствии с требованиями Федерального закона от 25.06.2002 № 73-ФЗ «Об объектах культурного наследия (памятниках истории и культуры) народов Российской Федерации», иными нормативными правовыми актами в сфере сохранения, использования, популяризации и государственной охраны объектов культурного наследия..

В границе территории Объекта культурного наследия запрещается:

- снос Объекта культурного наследия;
- замена аутентичных элементов Объекта культурного наследия, сохранность которых возможно обеспечить методами консервации и научной реставрации;
- строительство объектов капитального строительства, за исключением: работ по восстановлению элементов историко-градостроительной среды; работ по восстановлению (регенерации) исторической планировки с учетом градостроительной ситуации, архитектурно-планировочных решений, пространственной организации населенного пункта;
- увеличение объемно-пространственных характеристик, существующих на территории Объекта культурного наследия объектов капитального строительства;
- проведение земляных, строительных, мелиоративных и иных работ, за исключением работ по сохранению Объекта культурного наследия или его отдельных элементов, сохранению историко-градостроительной или природной среды Объекта культурного наследия;
- хозяйственная деятельность, ведущая к разрушению, искажению внешнего облика Объекта культурного наследия и создающая угрозу повреждения, разрушения или уничтожения;
- прокладка открытых коммуникаций;
- размещение наружной рекламы на больших щитах и световых панелях;
- размещение временных построек, киосков, навесов;
- возведение глухих заборов;
- посадка новых деревьев и кустарников в непосредственной близости от стен Объекта культурного наследия;
- установка на крышах и фасадах Объекта культурного наследия телеантенн спутниковой связи и внешних блоков кондиционеров.


Приложение № 2
к приказу начальника Главного
управления Смоленской области по
культурному наследию
от 04.03.2023 № 62

СХЕМА

границы территории объекта культурного наследия (памятника истории и культуры) народов Российской Федерации регионального значения «Здание педагогического института им. К. Маркса. С 1918 по 1930 гг. здесь размещался Смоленский университет. В 1930 г. педагогический факультет был преобразован в педагогический институт. В здании института выступали: А.В. Луначарский, А.С. Макаренков, Янка Купала. Работали в институте: Герой Социалистического Труда, академик П.С. Александров, академик В.М. Хвостов; учились: Герой Социалистического Труда, академик П.Т. Нечаев, академик М.Б. Храпченко, поэты – А.Т. Твардовский, Н.И. Рыленков и др. Установлены мемориальные доски», включенного в единый государственный реестр объектов культурного наследия (памятников истории и культуры) народов Российской Федерации, расположенного по адресу (местоположение): Смоленская область, город Смоленск, ул. Пржевальского, 4, координаты поворотных (характерных) точек границы территории Объекта культурного наследия



Условные обозначения:



объект культурного наследия (памятник истории и культуры) народов Российской Федерации регионального значения «Здание педагогического института им. К. Маркса. С 1918 по 1930 гг. здесь размещался Смоленский университет. В 1930 г. педагогический факультет был преобразован в педагогический институт. В здании института выступали: А.В. Луначарский, А.С. Макаренков, Янка Купала. Работали в институте: Герой Социалистического Труда, академик П.С. Александров, академик


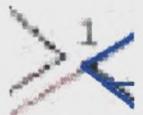
	В.М. Хвостов; учились: Герой Социалистического Труда, академик П.Т. Нечаев, академик М.Б. Храпченко, поэты – А.Т. Твардовский, Н.И. Рыленков и др. Установлены мемориальные доски» (Смоленская область, город Смоленск, ул. Пржевальского, 4)
	территория объекта культурного наследия (памятника истории и культуры) народов Российской Федерации регионального значения «Здание педагогического института им. К. Маркса. С 1918 по 1930 гг. здесь размещался Смоленский университет. В 1930 г. педагогический факультет был преобразован в педагогический институт. В здании института выступали: А.В. Луначарский, А.С. Макаренков, Янка Купала. Работали в институте: Герой Социалистического Труда, академик П.С. Александров, академик В.М. Хвостов; учились: Герой Социалистического Труда, академик П.Т. Нечаев, академик М.Б. Храпченко, поэты – А.Т. Твардовский, Н.И. Рыленков и др. Установлены мемориальные доски» (Смоленская область, город Смоленск, ул. Пржевальского, 4)
	поворотные (характерные) точки границы территории объекта культурного наследия (памятника истории и культуры) народов Российской Федерации регионального значения «Здание педагогического института им. К. Маркса. С 1918 по 1930 гг. здесь размещался Смоленский университет. В 1930 г. педагогический факультет был преобразован в педагогический институт. В здании института выступали: А.В. Луначарский, А.С. Макаренков, Янка Купала. Работали в институте: Герой Социалистического Труда, академик П.С. Александров, академик В.М. Хвостов; учились: Герой Социалистического Труда, академик П.Т. Нечаев, академик М.Б. Храпченко, поэты – А.Т. Твардовский, Н.И. Рыленков и др. Установлены мемориальные доски» (Смоленская область, город Смоленск, ул. Пржевальского, 4)

ТАБЛИЦА КООРДИНАТ

поворотных (характерных) точек границы территории объекта культурного наследия (памятника истории и культуры) народов Российской Федерации регионального значения «Здание педагогического института им. К. Маркса.

С 1918 по 1930 гг. здесь размещался Смоленский университет. В 1930 г. педагогический факультет был преобразован в педагогический институт.

В здании института выступали: А.В. Луначарский, А.С. Макаренков, Янка Купала. Работали в институте: Герой Социалистического Труда, академик П.С. Александров, академик В.М. Хвостов; учились:

**Герой Социалистического Труда, академик П.Т. Нечаев, академик М.Б. Храпченко, поэты – А.Т. Твардовский, Н.И. Рыленков и др. Установлены мемориальные доски», включенного в единый государственный реестр объектов культурного наследия (памятников истории и культуры) народов Российской Федерации, расположенного по адресу (местоположение):
Смоленская область, город Смоленск, ул. Пржевальского, 4**

№ точки	Координаты поворотных (характерных) точек в местной системе координат, система координат МСК-67	
	X	Y
1	460558,96	1221950,10
2	460563,68	1222034,65
3	460506,98	1222037,96
4	460502,54	1221952,71
1	460558,96	1221950,10