



Управление документооборота  
Аппарат Правительства  
Смоленской области

**ЗАРЕГИСТРИРОВАНО**

29.07.2025 № 302/58-к  
(подпись)

**ГЛАВНОЕ УПРАВЛЕНИЕ СМОЛЕНСКОЙ ОБЛАСТИ  
ПО КУЛЬТУРНОМУ НАСЛЕДИЮ**

**П Р И К А З**

№ 60

06.03.2023

**Об утверждении границы территории объекта культурного наследия (памятника истории и культуры) народов Российской Федерации регионального значения «Дом жилой», 30-е г. XX в., включенного в единый государственный реестр объектов культурного наследия (памятников истории и культуры) народов Российской Федерации, расположенного по адресу (местоположение): Смоленская область, город Смоленск, пр. Гагарина, д. 6, режима использования ее земель**

В соответствии с Федеральным законом от 25.06.2002 № 73-ФЗ «Об объектах культурного наследия (памятниках истории и культуры) народов Российской Федерации», приказом Министерства культуры Российской Федерации от 04.06.2015 № 1745 «Об утверждении требований к составлению проектов границ территорий объектов культурного наследия», областным законом от 31.03.2009 № 10-з «Об объектах культурного наследия (памятниках истории и культуры) народов Российской Федерации, расположенных на территории Смоленской области», Положением о Главном управлении Смоленской области по культурному наследию, утвержденным постановлением Администрации Смоленской области от 25.12.2019 № 812, в целях обеспечения государственной охраны объекта культурного наследия (памятника истории и культуры) народов Российской Федерации регионального значения «Дом жилой», 30-е г. XX в., включенного в единый государственный реестр объектов культурного наследия (памятников истории и культуры) народов Российской Федерации, расположенного по адресу (местоположение): Смоленская область, город Смоленск, пр. Гагарина, д. 6,



п р и к а з ы в а ю:

1. Утвердить границу территории объекта культурного наследия (памятника истории и культуры) народов Российской Федерации регионального значения «Дом жилой», 30-е г. XX в., включенного в единый государственный реестр объектов культурного наследия (памятников истории и культуры) народов Российской Федерации, расположенного по адресу (местоположение): Смоленская область, город Смоленск, пр. Гагарина, д. 6, режим использования ее земель согласно приложению № 1 к настоящему приказу.

2. Утвердить схему границы территории объекта культурного наследия (памятника истории и культуры) народов Российской Федерации регионального значения «Дом жилой», 30-е г. XX в., включенного в единый государственный реестр объектов культурного наследия (памятников истории и культуры) народов Российской Федерации, расположенного по адресу (местоположение): Смоленская область, город Смоленск, пр. Гагарина, д. 6 (далее также – схема), координаты поворотных (характерных) точек границы территории объекта культурного наследия (памятника истории и культуры) народов Российской Федерации регионального значения «Дом жилой», 30-е г. XX в., включенного в единый государственный реестр объектов культурного наследия (памятников истории и культуры) народов Российской Федерации, расположенного по адресу (местоположение): Смоленская область, город Смоленск, пр. Гагарина, д. 6, согласно приложению № 2 к настоящему приказу.

3. Контроль за исполнением настоящего приказа оставляю за собой.

Начальник  
Главного управления



Д.В. Толмачев



Приложение № 1  
к приказу начальника Главного  
управления Смоленской области по  
культурному наследию  
от 06.03.2023 № 60

## **ГРАНИЦА**

**территории объекта культурного наследия (памятника истории и культуры) народов Российской Федерации регионального значения «Дом жилой», 30-е г. XX в., включенного в единый государственный реестр объектов культурного наследия (памятников истории и культуры) народов Российской Федерации, расположенного по адресу (местоположение): Смоленская область, город Смоленск, пр. Гагарина, д. 6, режим использования ее земель**

### **1. Общие положения**

Объект культурного наследия (памятник истории и культуры) народов Российской Федерации регионального значения «Дом жилой», 30-е г. XX в., включенный в единый государственный реестр объектов культурного наследия (памятников истории и культуры) народов Российской Федерации, расположенный по адресу (местоположение): Смоленская область, город Смоленск, пр. Гагарина, д. 6 (далее также – Объект культурного наследия), состоит на государственной охране в соответствии решением исполнительного комитета Смоленского областного Совета депутатов трудящихся от 11.06.1974 № 358 «О мерах по дальнейшему улучшению охраны, содержания и реставрации памятников истории и культуры», статьей 64 Федерального закона от 25.06.2002 № 73-ФЗ «Об объектах культурного наследия (памятниках истории и культуры) народов Российской Федерации».

Проект границы территории Объекта культурного наследия разработан в 2022 году обществом с ограниченной ответственностью «Эксперт Наследие».

### **2. Текстовое описание границы территории Объекта культурного наследия**

Граница территории Объекта культурного наследия представляет собой отрезки прямых линий, последовательно соединяющих поворотные (характерные) точки 1-2-3-4-5-6-1.

Граница территории идет:

- от исходной поворотной (характерной) точки 1 с координатами х (459719,09) у (1222091,43) в юго-восточном направлении на расстояние 69,66 м до поворотной (характерной) точки 2 с координатами х (459677,72) у (1222147,47);
- от поворотной (характерной) точки 2 с координатами х (459677,72) у (1222147,47) в юго-западном направлении на расстояние 67,39 м до поворотной (характерной) точки 3 с координатами х (459622,36) у (1222109,04);



- от поворотной (характерной) точки 3 с координатами х (459622,36) у (1222109,04) в северо-западном направлении на расстояние 19,28 м до поворотной (характерной) точки 4 с координатами х (459633,11) у (1222093,04);
- от поворотной (характерной) точки 4 с координатами х (459633,11) у (1222093,04) в юго-западном направлении на расстояние 9,75 м до поворотной (характерной) точки 5 с координатами х (459625,07) у (1222087,53);
- от поворотной (характерной) точки 5 с координатами х (459625,07) у (1222087,53) в северо-западном направлении на расстояние 43,54 м до поворотной (характерной) точки 6 с координатами х (459649,79) у (1222051,69);
- от поворотной (характерной) точки 6 с координатами х (459649,79) у (1222051,69) в северо-восточном направлении на расстояние 79,89 м в исходную поворотную (характерную) точку 1 с координатами х (459719,09) у (1222091,43).

На схеме граница территории Объекта культурного наследия выделена красным цветом.

### **3. Режим использования земель территории Объекта культурного наследия**

В границе территории Объекта культурного наследия разрешается:

- проведение работ по сохранению Объекта культурного наследия, предусматривающих консервацию, ремонт, реставрацию и приспособление Объекта культурного наследия для современного использования;
- проведение работ по восстановлению (регенерации) исторической планировки с учетом градостроительной ситуации, архитектурно-планировочных решений, пространственной организации населенного пункта;
- проведение капитального ремонта объектов капитального строительства, расположенных в границах территории Объекта культурного наследия, с учетом их восприятия вместе с Объектом культурного наследия;
- ведение хозяйственной деятельности, не противоречащей требованиям обеспечения сохранности Объекта культурного наследия и позволяющей обеспечить функционирование Объекта культурного наследия в современных условиях;
- восстановление исторического характера благоустройства, малых архитектурных форм, в том числе оград, скамеек, освещения;
- проведение работ по обеспечению пожарной безопасности Объекта культурного наследия и его защиты от динамических воздействий;
- проведение работ в границах территории объекта культурного наследия (памятника истории и культуры) народов Российской Федерации федерального значения «Культурный слой города» (Смоленская область) возможно соответствии с требованиями Федерального закона от 25.06.2002 № 73-ФЗ «Об объектах культурного наследия (памятниках истории и культуры) народов Российской Федерации», иными нормативными правовыми актами в сфере сохранения, использования, популяризации и государственной охраны объектов культурного наследия.

В границе территории Объекта культурного наследия запрещается:

- снос Объекта культурного наследия;



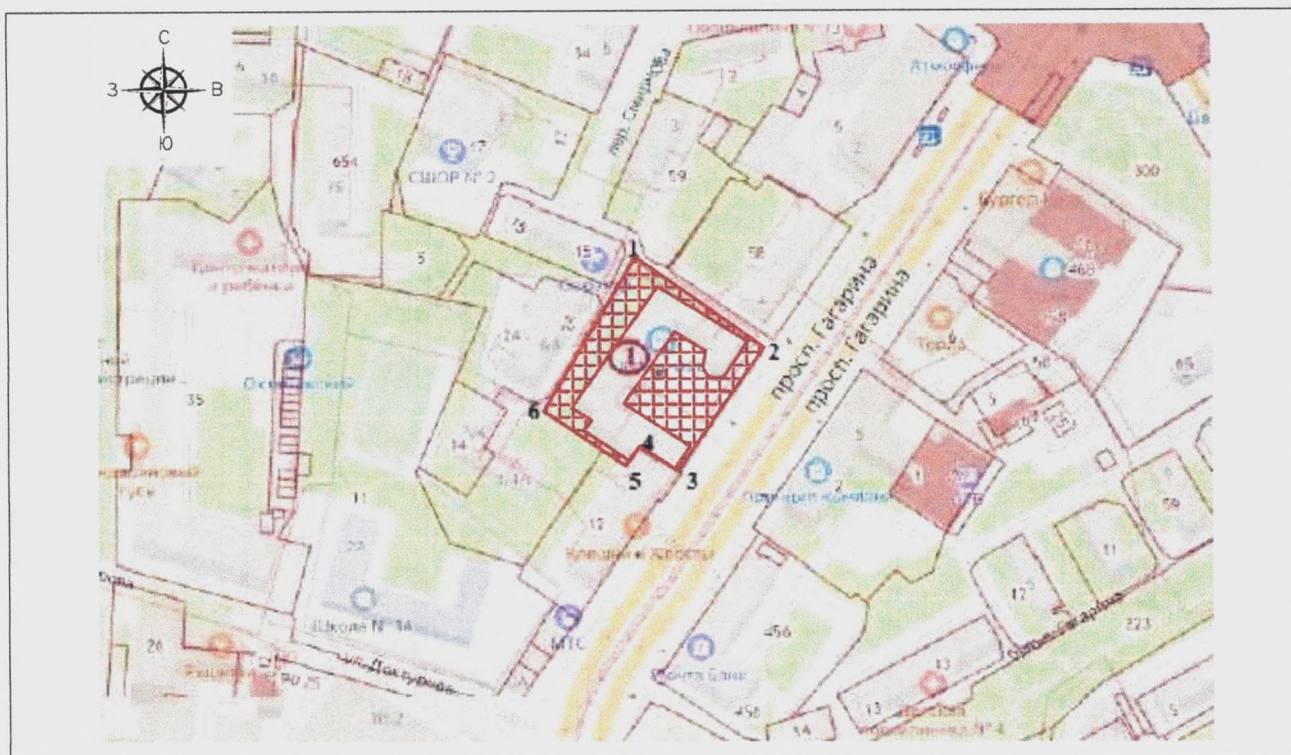
- замена аутентичных элементов Объекта культурного наследия, сохранность которых возможно обеспечить методами консервации и научной реставрации;
- строительство объектов капитального строительства, за исключением:
  - работ по восстановлению элементов историко-градостроительной среды;
  - работ по восстановлению (регенерации) исторической планировки с учетом градостроительной ситуации, архитектурно-планировочных решений, пространственной организации населенного пункта;
- увеличение объемно-пространственных характеристик, существующих на территории Объекта культурного наследия объектов капитального строительства;
- проведение земляных, строительных, мелиоративных и иных работ, за исключением работ по сохранению Объекта культурного наследия или его отдельных элементов, сохранению историко-градостроительной или природной среды Объекта культурного наследия;
- хозяйственная деятельность, ведущая к разрушению, искажению внешнего облика Объекта культурного наследия и создающая угрозу повреждения, разрушения или уничтожения;
  - прокладка открытых коммуникаций;
  - размещение наружной рекламы на больших щитах и световых панелях;
  - размещение временных построек, киосков, навесов;
  - возведение глухих заборов;
  - посадка новых деревьев и кустарников в непосредственной близости от стен Объекта культурного наследия;
- установка на крышах и фасадах Объекта культурного наследия телеантенн спутниковой связи и внешних блоков кондиционеров.






Приложение № 2  
к приказу начальника Главного  
управления Смоленской области по  
культурному наследию  
от 06.03.2023 № 60

### СХЕМА

**границы территории объекта культурного наследия (памятника истории и культуры) народов Российской Федерации регионального значения «Дом жилой», 30-е г. XX в., включенного в единый государственный реестр объектов культурного наследия (памятников истории и культуры) народов Российской Федерации, расположенного по адресу (местоположение): Смоленская область, город Смоленск, пр. Гагарина, д. 6, координаты поворотных (характерных) точек границы территории Объекта культурного наследия**



#### Условные обозначения:

	объект культурного наследия (памятник истории и культуры) народов Российской Федерации регионального значения «Дом жилой», 30-е г. XX в. (Смоленская область, город Смоленск, пр. Гагарина, д. 6)
	территория объекта культурного наследия (памятника истории и культуры) народов Российской Федерации регионального значения «Дом жилой», 30-е г. XX в. (Смоленская область, город Смоленск, пр. Гагарина, д. 6)
	поворотные (характерные) точки границы территории объекта культурного наследия (памятника истории и культуры) народов Российской Федерации регионального значения «Дом жилой», 30-е г. XX в. (Смоленская область, город Смоленск, пр. Гагарина, д. 6)



## ТАБЛИЦА КООРДИНАТ

**поворотных (характерных) точек границы территории объекта культурного наследия (памятника истории и культуры) народов Российской Федерации регионального значения «Дом жилой», 30-е г. XX в., включенного в единый государственный реестр объектов культурного наследия (памятников истории и культуры) народов Российской Федерации, расположенного по адресу (местоположение): Смоленская область, город Смоленск, пр. Гагарина, д. 6**

№ точки	Координаты поворотных (характерных) точек в местной системе координат, система координат МСК-67	
	X	Y
1	459719,09	1222091,43
2	459677,72	1222147,47
3	459622,36	1222109,04
4	459633,11	1222093,04
5	459625,07	1222087,53
6	459649,79	1222051,69
1	459719,09	1222091,43