



Управление документооборота  
Аппарат Правительства  
Смоленской области  
**ЗАРЕГИСТРИРОВАНО**

29.07.2025 № 301/58-пр

**ГЛАВНОЕ УПРАВЛЕНИЕ СМОЛЕНСКОЙ ОБЛАСТИ  
ПО КУЛЬТУРНОМУ НАСЛЕДИЮ**

**П Р И К А З**

06.03.2023

№ 59

**Об утверждении границы территории объекта культурного наследия (памятника истории и культуры) народов Российской Федерации регионального значения «Дом жилой», 3-я четв. XIX в., включенного в единый государственный реестр объектов культурного наследия (памятников истории и культуры) народов Российской Федерации, расположенного по адресу (местоположение): Смоленская область, г. Смоленск, ул. Беляева, д. 2/1, режима использования ее земель**

В соответствии с Федеральным законом от 25.06.2002 № 73-ФЗ «Об объектах культурного наследия (памятниках истории и культуры) народов Российской Федерации», приказом Министерства культуры Российской Федерации от 04.06.2015 № 1745 «Об утверждении требований к составлению проектов границ территорий объектов культурного наследия», областным законом от 31.03.2009 № 10-з «Об объектах культурного наследия (памятниках истории и культуры) народов Российской Федерации, расположенных на территории Смоленской области», Положением о Главном управлении Смоленской области по культурному наследию, утвержденным постановлением Администрации Смоленской области от 25.12.2019 № 812, в целях обеспечения государственной охраны объекта культурного наследия (памятника истории и культуры) народов Российской Федерации регионального значения «Дом жилой», 3-я четв. XIX в., включенного в единый государственный реестр объектов культурного наследия (памятников истории и культуры) народов Российской Федерации, расположенного по адресу (местоположение): Смоленская область, г. Смоленск, ул. Беляева, д. 2/1,

п р и к а з ы в а ю:

1. Утвердить границу территории объекта культурного наследия (памятника истории и культуры) народов Российской Федерации регионального значения «Дом жилой», 3-я четв. XIX в., включенного в единый государственный реестр объектов культурного наследия (памятников истории и культуры) народов Российской Федерации, расположенного по адресу (местоположение): Смоленская область, г. Смоленск, ул. Беяева, д. 2/1, режим использования ее земель согласно приложению № 1 к настоящему приказу.

2. Утвердить схему границы территории объекта культурного наследия (памятника истории и культуры) народов Российской Федерации регионального значения «Дом жилой», 3-я четв. XIX в., включенного в единый государственный реестр объектов культурного наследия (памятников истории и культуры) народов Российской Федерации, расположенного по адресу (местоположение): Смоленская область, г. Смоленск, ул. Беяева, д. 2/1 (далее также – схема), координаты поворотных (характерных) точек границы территории объекта культурного наследия (памятника истории и культуры) народов Российской Федерации регионального значения «Дом жилой», 3-я четв. XIX в., включенного в единый государственный реестр объектов культурного наследия (памятников истории и культуры) народов Российской Федерации, расположенного по адресу (местоположение): Смоленская область, г. Смоленск, ул. Беяева, д. 2/1, согласно приложению № 2 к настоящему приказу.

3. Контроль за исполнением настоящего приказа оставляю за собой.

Начальник  
Главного управления



Д.В. Толмачев

Приложение № 1  
к приказу начальника Главного  
управления Смоленской области по  
культурному наследию  
от 06.03.2023 № 59

## **ГРАНИЦА**

**территории объекта культурного наследия (памятника истории и культуры) народов Российской Федерации регионального значения «Дом жилой», 3-я четв. XIX в., включенного в единый государственный реестр объектов культурного наследия (памятников истории и культуры) народов Российской Федерации, расположенного по адресу (местоположение): Смоленская область, г. Смоленск, ул. Беляева, д. 2/1, режим использования ее земель**

### **1. Общие положения**

Объект культурного наследия (памятник истории и культуры) народов Российской Федерации регионального значения «Дом жилой», 3-я четв. XIX в., включенный в единый государственный реестр объектов культурного наследия (памятников истории и культуры) народов Российской Федерации, расположенный по адресу (местоположение): Смоленская область, г. Смоленск, ул. Беляева, д. 2/1 (далее также – Объект культурного наследия), состоит на государственной охране в соответствии с решением Смоленской областной Думы от 28.02.1995 № 24 «О сохранении культурного наследия Смоленской области», статьей 64 Федерального закона от 25.06.2002 № 73-ФЗ «Об объектах культурного наследия (памятниках истории и культуры) народов Российской Федерации».

Проект границы территории Объекта культурного наследия разработан в 2022 году обществом с ограниченной ответственностью «Эксперт Наследие».

### **2. Текстовое описание границы территории Объекта культурного наследия**

Граница территории Объекта культурного наследия представляет собой отрезки прямых линий, последовательно соединяющих поворотные (характерные) точки 1-2-3-4-5-6-1.

Граница территории идет:

- от исходной поворотной (характерной) точки 1 с координатами х (461464,86) у (1222231,88) в северо-восточном направлении на расстояние 15,71 м до поворотной (характерной) точки 2 с координатами х (461466,34) у (1222247,04);
- от поворотной (характерной) точки 2 с координатами х (461466,34) у (1222247,04) в юго-восточном направлении на расстояние 1,65 м до поворотной (характерной) точки 3 с координатами х (461464,75) у (1222247,46);
- от поворотной (характерной) точки 3 с координатами х (461464,75) у (1222247,46) в северо-восточном направлении на расстояние 20,60 м до поворотной (характерной) точки 4 с координатами х (461470,02) у (1222267,37);

- от поворотной (характерной) точки 4 с координатами х (461470,02) у (1222267,37) в юго-восточном направлении на расстояние 27,43 м до поворотной (характерной) точки 5 с координатами х (461442,73) у (1222270,13);

- от поворотной (характерной) точки 5 с координатами х (461442,73) у (1222270,13) в юго-западном направлении на расстояние 33,51 м до поворотной (характерной) точки 6 с координатами х (461438,57) у (1222236,88);

- от поворотной (характерной) точки 6 с координатами х (461438,57) у (1222236,88) в северо-западном направлении на расстояние 3,44 м до поворотной (характерной) точки 7 с координатами х (461440,38) у (1222233,96);

- от поворотной (характерной) точки 7 с координатами х (461440,38) у (1222233,96) в северо-западном направлении на расстояние 24,50 м до исходную поворотную (характерную) точку 1 с координатами х (461464,86) у (1222231,88).

На схеме граница территории Объекта культурного наследия выделена синим цветом.

### **3. Режим использования земель территории Объекта культурного наследия**

В границе территории Объекта культурного наследия разрешается:

- проведение работ по сохранению Объекта культурного наследия, предусматривающих консервацию, ремонт, реставрацию и приспособление Объекта культурного наследия для современного использования;

- проведение работ по восстановлению (регенерации) исторической планировки с учетом градостроительной ситуации, архитектурно-планировочных решений, пространственной организации населенного пункта;

- проведение капитального ремонта объектов капитального строительства, расположенных в границах территории Объекта культурного наследия, с учетом их восприятия вместе с Объектом культурного наследия;

- ведение хозяйственной деятельности, не противоречащей требованиям обеспечения сохранности Объекта культурного наследия и позволяющей обеспечить функционирование Объекта культурного наследия в современных условиях;

- восстановление исторического характера благоустройства, малых архитектурных форм, в том числе оград, скамеек, освещения;

- проведение работ по обеспечению пожарной безопасности Объекта культурного наследия и его защиты от динамических воздействий;

- проведение работ в границах территории объекта культурного наследия (памятника истории и культуры) народов Российской Федерации федерального значения «Культурный слой города» (Смоленская область) возможно соответствии с требованиями Федерального закона от 25.06.2002 № 73-ФЗ «Об объектах культурного наследия (памятниках истории и культуры) народов Российской Федерации», иными нормативными правовыми актами в сфере сохранения, использования, популяризации и государственной охраны объектов культурного наследия.

В границе территории Объекта культурного наследия запрещается:

- снос Объекта культурного наследия;

- замена аутентичных элементов Объекта культурного наследия, сохранность которых возможно обеспечить методами консервации и научной реставрации;
- строительство объектов капитального строительства, за исключением:
  - работ по восстановлению элементов историко-градостроительной среды;
  - работ по восстановлению (регенерации) исторической планировки с учетом градостроительной ситуации, архитектурно-планировочных решений, пространственной организации населенного пункта;
- увеличение объемно-пространственных характеристик, существующих на территории Объекта культурного наследия объектов капитального строительства;
- проведение земляных, строительных, мелиоративных и иных работ, за исключением работ по сохранению Объекта культурного наследия или его отдельных элементов, сохранению историко-градостроительной или природной среды Объекта культурного наследия;
- хозяйственная деятельность, ведущая к разрушению, искажению внешнего облика Объекта культурного наследия и создающая угрозу повреждения, разрушения или уничтожения;
  - прокладка открытых коммуникаций;
  - размещение наружной рекламы на больших щитах и световых панелях;
  - размещение временных построек, киосков, навесов;
  - возведение глухих заборов;
- посадка новых деревьев и кустарников в непосредственной близости от стен Объекта культурного наследия;
- установка на крышах и фасадах Объекта культурного наследия телеантенн спутниковой связи и внешних блоков кондиционеров.




Приложение № 2  
к приказу начальника Главного  
управления Смоленской области по  
культурному наследию  
от 06.03.2023 № 59

### СХЕМА

**границы территории объекта культурного наследия (памятника истории и культуры) народов Российской Федерации регионального значения «Дом жилой», 3-я четв. XIX в., включенного в единый государственный реестр объектов культурного наследия (памятников истории и культуры) народов Российской Федерации, расположенного по адресу (местоположение): Смоленская область, г. Смоленск, ул. Беяева, д. 2/1, координаты поворотных (характерных) точек границы территории Объекта культурного наследия**



#### Условные обозначения:

	<p>объект культурного наследия (памятник истории и культуры) народов Российской Федерации регионального значения «Дом жилой», 3-я четв. XIX в. (Смоленская область, г. Смоленск, ул. Беяева, д. 2/1)</p>
	<p>территория объекта культурного наследия (памятника истории и культуры) народов Российской Федерации регионального значения «Дом жилой», 3-я четв. XIX в. (Смоленская область, г. Смоленск, ул. Беяева, д. 2/1)</p>
	<p>поворотные (характерные) точки границы территории объекта культурного наследия (памятника истории и культуры) народов Российской Федерации регионального значения «Дом жилой», 3-я четв. XIX в. (Смоленская область, г. Смоленск, ул. Беяева, д. 2/1)</p>

**ТАБЛИЦА КООРДИНАТ**

**поворотных (характерных) точек границы территории объекта культурного наследия (памятника истории и культуры) народов Российской Федерации регионального значения «Дом жилой», 3-я четв. XIX в., включенного в единый государственный реестр объектов культурного наследия (памятников истории и культуры) народов Российской Федерации, расположенного по адресу (местоположение): Смоленская область, г. Смоленск, ул. Беляева, д. 2/1**

№ точки	Координаты поворотных (характерных) точек в местной системе координат, система координат МСК-67	
	X	Y
1	461464,74	1222231,41
2	461466,34	1222247,04
3	461464,75	1222247,46
4	461470,02	1222267,37
5	461442,73	1222270,13
6	461438,57	1222236,88
7	461440,38	1222233,96
1	461464,74	1222231,41