



Управление документооборота
Аппарат Правительства
Смоленской области

ЗАРЕГИСТРИРОВАНО

29.04.2025 № 298/58-пр
(дата)

**ГЛАВНОЕ УПРАВЛЕНИЕ СМОЛЕНСКОЙ ОБЛАСТИ
ПО КУЛЬТУРНОМУ НАСЛЕДИЮ**

П Р И К А З

29.04.2025

№ 56

Об утверждении границы территории объекта культурного наследия (памятника истории и культуры) народов Российской Федерации регионального значения «Дом, в котором в 1959-1969 гг. жил поэт Н.И. Рыленков», включенного в единый государственный реестр объектов культурного наследия (памятников истории и культуры) народов Российской Федерации, расположенного по адресу (местоположение): Смоленская область, город Смоленск, улица Нахимсона, дом 16, режима использования ее земель

В соответствии с Федеральным законом от 25.06.2002 № 73-ФЗ «Об объектах культурного наследия (памятниках истории и культуры) народов Российской Федерации», приказом Министерства культуры Российской Федерации от 04.06.2015 № 1745 «Об утверждении требований к составлению проектов границ территорий объектов культурного наследия», областным законом от 31.03.2009 № 10-з «Об объектах культурного наследия (памятниках истории и культуры) народов Российской Федерации, расположенных на территории Смоленской области», Положением о Главном управлении Смоленской области по культурному наследию, утвержденным постановлением Администрации Смоленской области от 25.12.2019 № 812, в целях обеспечения государственной охраны объекта культурного наследия (памятника истории и культуры) народов Российской Федерации регионального значения «Дом, в котором в 1959-1969 гг. жил поэт Н.И. Рыленков», включенного в единый государственный реестр объектов культурного наследия (памятников истории и культуры) народов Российской Федерации

Федерации, расположенного по адресу (местоположение): Смоленская область, город Смоленск, улица Нахимсона, дом 16,

п р и к а з ы в а ю:

1. Утвердить границу территории объекта культурного наследия (памятника истории и культуры) народов Российской Федерации регионального значения «Дом, в котором в 1959-1969 гг. жил поэт Н.И. Рыленков», включенного в единый государственный реестр объектов культурного наследия (памятников истории и культуры) народов Российской Федерации, расположенного по адресу (местоположение): Смоленская область, город Смоленск, улица Нахимсона, дом 16, режим использования ее земель согласно приложению № 1 к настоящему приказу.

2. Утвердить схему границы территории объекта культурного наследия (памятника истории и культуры) народов Российской Федерации регионального значения «Дом, в котором в 1959-1969 гг. жил поэт Н.И. Рыленков», включенного в единый государственный реестр объектов культурного наследия (памятников истории и культуры) народов Российской Федерации, расположенного по адресу (местоположение): Смоленская область, город Смоленск, улица Нахимсона, дом 16 (далее также – схема), координаты поворотных (характерных) точек границы территории объекта культурного наследия (памятника истории и культуры) народов Российской Федерации регионального значения «Дом, в котором в 1959-1969 гг. жил поэт Н.И. Рыленков», включенного в единый государственный реестр объектов культурного наследия (памятников истории и культуры) народов Российской Федерации, расположенного по адресу (местоположение): Смоленская область, город Смоленск, улица Нахимсона, дом 16, согласно приложению № 2 к настоящему приказу.

3. Контроль за исполнением настоящего приказа оставляю за собой.

Начальник
Главного управления



Д.В. Толмачев

Приложение № 1
к приказу начальника Главного
управления Смоленской области по
культурному наследию
от 03.03.2023 № 56

ГРАНИЦА

территории объекта культурного наследия (памятника истории и культуры) народов Российской Федерации регионального значения «Дом, в котором в 1959-1969 гг. жил поэт Н.И. Рыленков», включенного в единый государственный реестр объектов культурного наследия (памятников истории и культуры) народов Российской Федерации, расположенного по адресу (местоположение): Смоленская область, город Смоленск, улица Нахимсона, дом 16, режим использования ее земель

1. Общие положения

Объект культурного наследия (памятник истории и культуры) народов Российской Федерации регионального значения «Дом, в котором в 1959-1969 гг. жил поэт Н.И. Рыленков», включенный в единый государственный реестр объектов культурного наследия (памятников истории и культуры) народов Российской Федерации, расположенный по адресу (местоположение): Смоленская область, город Смоленск, улица Нахимсона, дом 16 (далее также – Объект культурного наследия), состоит на государственной охране в соответствии решением исполнительного комитета Смоленского областного Совета депутатов трудящихся от 11.06.1974 № 358 «О мерах по дальнейшему улучшению охраны, содержания и реставрации памятников истории и культуры», статьей 64 Федерального закона от 25.06.2002 № 73-ФЗ «Об объектах культурного наследия (памятниках истории и культуры) народов Российской Федерации».

Проект границы территории Объекта культурного наследия разработан в 2022 году обществом с ограниченной ответственностью «Эксперт Наследие».

2. Текстовое описание границы территории Объекта культурного наследия

Граница территории Объекта культурного наследия представляет собой отрезки прямых линий, последовательно соединяющих поворотные (характерные) точки 1-2-3-4-5-6-1.

Граница территории идет:

- от исходной поворотной (характерной) точки 1 с координатами х (459716,42) у (1223018,23) в северо-восточном направлении на расстояние 6,25 м до поворотной (характерной) точки 2 с координатами х (459720,60) у (1223022,88);
- от поворотной (характерной) точки 2 с координатами х (459720,60) у (1223022,88) в северо-западном направлении на расстояние 2,72 м до поворотной (характерной) точки 3 с координатами х (459722,60) у (1223021,03);

- от поворотной (характерной) точки 3 с координатами х (459722,60) у (1223021,03) в северо-восточном направлении на расстояние 15,60 м до поворотной (характерной) точки 4 с координатами х (459733,18) у (1223032,50);
- от поворотной (характерной) точки 4 с координатами х (459733,18) у (1223032,50) в юго-восточном направлении на расстояние 39,00 м до поворотной (характерной) точки 5 с координатами х (459704,71) у (1223059,15);
- от поворотной (характерной) точки 5 с координатами х (459704,71) у (1223059,15) в юго-западном направлении на расстояние 21,88 м до поворотной (характерной) точки 6 с координатами х (459689,98) у (1223042,98);
- от поворотной (характерной) точки 6 с координатами х (459689,98) у (1223042,98) в северо-западном направлении на расстояние 36,22 м в исходную поворотную (характерную) точку 1 с координатами х (459716,42) у (1223018,23).

На схеме граница территории Объекта культурного наследия выделена синим цветом.

3. Режим использования земель территории Объекта культурного наследия

В границе территории Объекта культурного наследия разрешается:

- проведение работ по сохранению Объекта культурного наследия, предусматривающих консервацию, ремонт, реставрацию и приспособление Объекта культурного наследия для современного использования;
- проведение работ по восстановлению (регенерации) исторической планировки с учетом градостроительной ситуации, архитектурно-планировочных решений, пространственной организации населенного пункта;
- проведение капитального ремонта объектов капитального строительства, расположенных в границах территории Объекта культурного наследия, с учетом их восприятия вместе с Объектом культурного наследия;
- ведение хозяйственной деятельности, не противоречащей требованиям обеспечения сохранности Объекта культурного наследия и позволяющей обеспечить функционирование Объекта культурного наследия в современных условиях;
- восстановление исторического характера благоустройства, малых архитектурных форм, в том числе оград, скамеек, освещения;
- проведение работ по обеспечению пожарной безопасности Объекта культурного наследия и его защиты от динамических воздействий;
- проведение работ в границах территории объекта культурного наследия (памятника истории и культуры) народов Российской Федерации федерального значения «Культурный слой города» (Смоленская область) возможно соответствии с требованиями Федерального закона от 25.06.2002 № 73-ФЗ «Об объектах культурного наследия (памятниках истории и культуры) народов Российской Федерации», иными нормативными правовыми актами в сфере сохранения, использования, популяризации и государственной охраны объектов культурного наследия.

В границе территории Объекта культурного наследия запрещается:

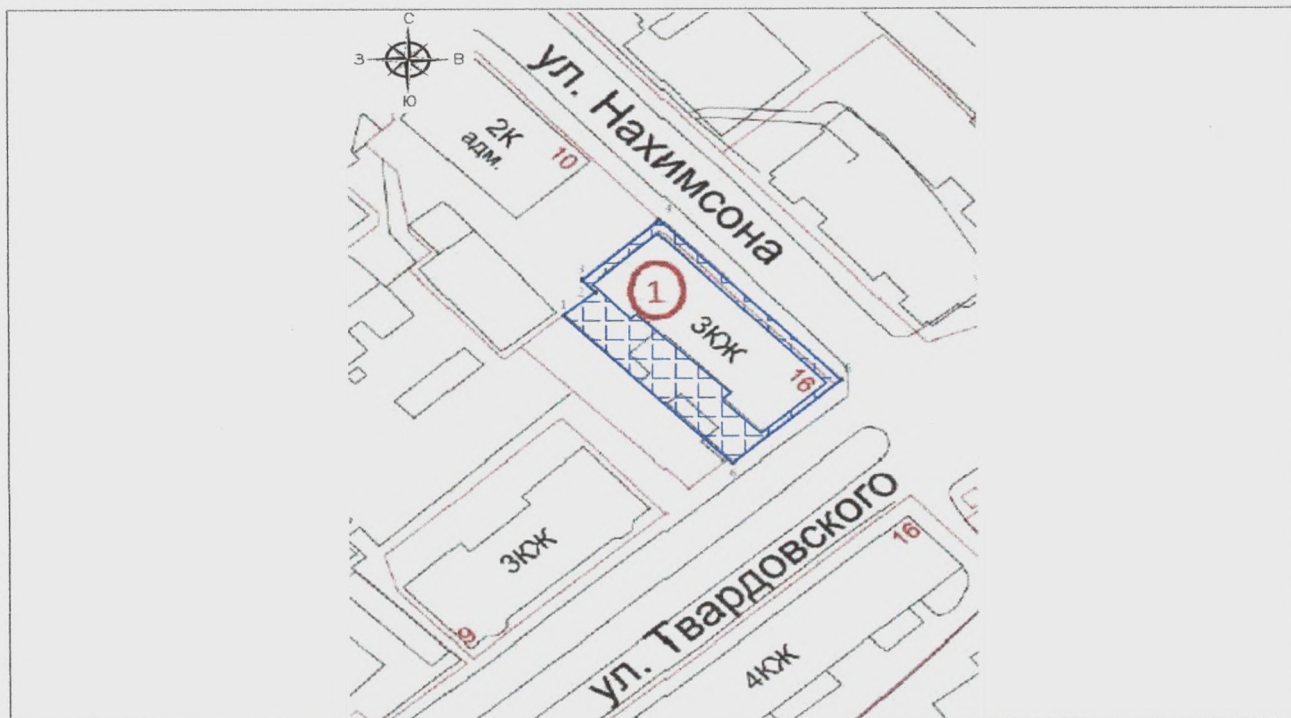
- снос Объекта культурного наследия;

- замена аутентичных элементов Объекта культурного наследия, сохранность которых возможно обеспечить методами консервации и научной реставрации;
- строительство объектов капитального строительства, за исключением:
 - работ по восстановлению элементов историко-градостроительной среды;
 - работ по восстановлению (регенерации) исторической планировки с учетом градостроительной ситуации, архитектурно-планировочных решений, пространственной организации населенного пункта;
- увеличение объемно-пространственных характеристик, существующих на территории Объекта культурного наследия объектов капитального строительства;
- проведение земляных, строительных, мелиоративных и иных работ, за исключением работ по сохранению Объекта культурного наследия или его отдельных элементов, сохранению историко-градостроительной или природной среды Объекта культурного наследия;
- хозяйственная деятельность, ведущая к разрушению, искажению внешнего облика Объекта культурного наследия и создающая угрозу повреждения, разрушения или уничтожения;
 - прокладка открытых коммуникаций;
 - размещение наружной рекламы на больших щитах и световых панелях;
 - размещение временных построек, киосков, навесов;
 - возведение глухих заборов;
 - посадка новых деревьев и кустарников в непосредственной близости от стен Объекта культурного наследия;
- установка на крышах и фасадах Объекта культурного наследия телеантенн спутниковой связи и внешних блоков кондиционеров.

Приложение № 2
к приказу начальника Главного
управления Смоленской области по
культурному наследию
от 03.03.2023 № 56

СХЕМА

границы территории объекта культурного наследия (памятника истории и культуры) народов Российской Федерации регионального значения «Дом, в котором в 1959-1969 гг. жил поэт Н.И. Рыленков», включенного в единый государственный реестр объектов культурного наследия (памятников истории и культуры) народов Российской Федерации, расположенного по адресу (местоположение): Смоленская область, город Смоленск, улица Нахимсона, дом 16, координаты поворотных (характерных) точек границы территории Объекта культурного наследия



Условные обозначения:

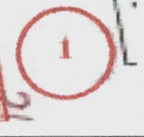


	объект культурного наследия (памятник истории и культуры) народов Российской Федерации регионального значения «Дом, в котором в 1959-1969 гг. жил поэт Н.И. Рыленков» (Смоленская область, город Смоленск, улица Нахимсона, дом 16)
	территория объекта культурного наследия (памятника истории и культуры) народов Российской Федерации регионального значения «Дом, в котором в 1959-1969 гг. жил поэт Н.И. Рыленков» (Смоленская область, город Смоленск, улица Нахимсона, дом 16)
	поворотные (характерные) точки границы территории объекта культурного наследия (памятника истории и культуры) народов Российской Федерации регионального значения «Дом, в котором в 1959-1969 гг. жил поэт Н.И. Рыленков» (Смоленская область, город Смоленск, улица Нахимсона, дом 16)

ТАБЛИЦА КООРДИНАТ

поворотных (характерных) точек границы территории объекта культурного наследия (памятника истории и культуры) народов Российской Федерации регионального значения «Дом, в котором в 1959-1969 гг. жил поэт Н.И. Рыленков», включенного в единый государственный реестр объектов культурного наследия (памятников истории и культуры) народов Российской Федерации, расположенного по адресу (местоположение): Смоленская область, город Смоленск, улица Нахимсона, дом 16

№ точки	Координаты поворотных (характерных) точек в местной системе координат, система координат МСК-67	
	X	Y
1	459716,42	1223018,23
2	459720,60	1223022,88
3	459722,60	1223021,03
4	459733,18	1223032,50
5	459704,71	1223059,15
6	459689,98	1223042,98
1	459716,42	1223018,23