



Управление документооборота
Аппарат Правительства
Смоленской области

ЗАРЕГИСТРИРОВАНО

29.07.2015 № 299/58-14

**ГЛАВНОЕ УПРАВЛЕНИЕ СМОЛЕНСКОЙ ОБЛАСТИ
ПО КУЛЬТУРНОМУ НАСЛЕДИЮ**

П Р И К А З

29.07.2015

№ 58

Об утверждении границы территории объекта культурного наследия (памятника истории и культуры) народов Российской Федерации регионального значения «Дом жилой, в котором в 1938-1939 гг. жил четырежды Герой Советского Союза маршал Жуков Георгий Константинович. Установлена мемориальная доска», включенного в единый государственный реестр объектов культурного наследия (памятников истории и культуры) народов Российской Федерации, расположенного по адресу (местоположение): Смоленская область, город Смоленск, улица Реввоенсовета, д. 15, режима использования ее земель

В соответствии с Федеральным законом от 25.06.2002 № 73-ФЗ «Об объектах культурного наследия (памятниках истории и культуры) народов Российской Федерации», приказом Министерства культуры Российской Федерации от 04.06.2015 № 1745 «Об утверждении требований к составлению проектов границ территорий объектов культурного наследия», областным законом от 31.03.2009 № 10-з «Об объектах культурного наследия (памятниках истории и культуры) народов Российской Федерации, расположенных на территории Смоленской области», Положением о Главном управлении Смоленской области по культурному наследию, утвержденным постановлением Администрации Смоленской области от 25.12.2019 № 812, в целях обеспечения государственной охраны объекта культурного наследия (памятника истории и культуры) народов Российской Федерации регионального значения «Дом жилой, в котором в 1938-1939 гг. жил четырежды Герой Советского Союза маршал Жуков Георгий Константинович. Установлена мемориальная доска», включенного в единый государственный реестр

объектов культурного наследия (памятников истории и культуры) народов Российской Федерации, расположенного по адресу (местоположение): Смоленская область, город Смоленск, улица Реввоенсовета, д. 15,

п р и к а з ы в а ю:

1. Утвердить границу территории объекта культурного наследия (памятника истории и культуры) народов Российской Федерации регионального значения «Дом жилой, в котором в 1938-1939 гг. жил четырежды Герой Советского Союза маршал Жуков Георгий Константинович. Установлена мемориальная доска», включенного в единый государственный реестр объектов культурного наследия (памятников истории и культуры) народов Российской Федерации, расположенного по адресу (местоположение): Смоленская область, город Смоленск, улица Реввоенсовета, д. 15, режим использования ее земель согласно приложению № 1 к настоящему приказу.

2. Утвердить схему границы территории объекта культурного наследия (памятника истории и культуры) народов Российской Федерации регионального значения «Дом жилой, в котором в 1938-1939 гг. жил четырежды Герой Советского Союза маршал Жуков Георгий Константинович. Установлена мемориальная доска», включенного в единый государственный реестр объектов культурного наследия (памятников истории и культуры) народов Российской Федерации, расположенного по адресу (местоположение): Смоленская область, город Смоленск, улица Реввоенсовета, д. 15 (далее также – схема), координаты поворотных (характерных) точек границы территории объекта культурного наследия (памятника истории и культуры) народов Российской Федерации регионального значения «Дом жилой, в котором в 1938-1939 гг. жил четырежды Герой Советского Союза маршал Жуков Георгий Константинович. Установлена мемориальная доска», включенного в единый государственный реестр объектов культурного наследия (памятников истории и культуры) народов Российской Федерации, расположенного по адресу (местоположение): Смоленская область, город Смоленск, улица Реввоенсовета, д. 15, согласно приложению № 2 к настоящему приказу.

3. Контроль за исполнением настоящего приказа оставляю за собой.

Начальник
Главного управления



Д.В. Толмачев

Приложение № 1
к приказу начальника Главного
управления Смоленской области по
культурному наследию
от 03.03.2023 № 54

ГРАНИЦА

территории объекта культурного наследия (памятника истории и культуры) народов Российской Федерации регионального значения «Дом жилой, в котором в 1938-1939 гг. жил четырежды Герой Советского Союза маршал Жуков Георгий Константинович. Установлена мемориальная доска», включенного в единый государственный реестр объектов культурного наследия (памятников истории и культуры) народов Российской Федерации, расположенного по адресу (местоположение): Смоленская область, город Смоленск, улица Реввоенсовета, д. 15, режим использования ее земель

1. Общие положения

Объект культурного наследия (памятник истории и культуры) народов Российской Федерации регионального значения «Дом жилой, в котором в 1938-1939 гг. жил четырежды Герой Советского Союза маршал Жуков Георгий Константинович. Установлена мемориальная доска», включенный в единый государственный реестр объектов культурного наследия (памятников истории и культуры) народов Российской Федерации, расположенный по адресу (местоположение): Смоленская область, город Смоленск, улица Реввоенсовета, д. 15 (далее также – Объект культурного наследия), состоит на государственной охране в соответствии с решением исполнительного комитета Смоленского областного Совета народных депутатов от 04.05.1984 № 251 «О дополнении и частичном изменении решения исполкома областного Совета депутатов трудящихся от 11 июня 1974 года № 358 «О мерах по дальнейшему улучшению охраны, содержания и реставрации памятников истории и культуры», статьей 64 Федерального закона от 25.06.2002 № 73-ФЗ «Об объектах культурного наследия (памятниках истории и культуры) народов Российской Федерации».

Проект границы территории Объекта культурного наследия разработан в 2022 году обществом с ограниченной ответственностью «Эксперт Наследие».

2. Текстовое описание границы территории Объекта культурного наследия

Граница территории Объекта культурного наследия представляет собой отрезки прямых линий, последовательно соединяющих поворотные (характерные) точки 1-2-3-4-5-6-1.

Граница территории идет:

- от исходной поворотной (характерной) точки 1 с координатами х (460641,73) у (1222796,45) в северо-восточном направлении на расстояние 24,79 м до поворотной (характерной) точки 2 с координатами х (460642,19) у (1222821,23);
- от поворотной (характерной) точки 2 с координатами х (460642,19) у (1222821,23) в юго-восточном направлении на расстояние 15,21 м до поворотной (характерной) точки 3 с координатами х (460626,98) у (1222821,59);
- от поворотной (характерной) точки 3 с координатами х (460626,98) у (1222821,59) в северо-восточном направлении на расстояние 19,25 м до поворотной (характерной) точки 4 с координатами х (460627,46) у (1222840,83);
- от поворотной (характерной) точки 4 с координатами х (460627,46) у (1222840,83) в юго-восточном направлении на расстояние 21,50 м до поворотной (характерной) точки 5 с координатами х (460605,97) у (1222841,64);
- от поворотной (характерной) точки 5 с координатами х (460605,97) у (1222841,64) в юго-западном направлении на расстояние 44,34 м до поворотной (характерной) точки 6 с координатами х (460604,81) у (1222797,31);
- от поворотной (характерной) точки 6 с координатами х (460604,81) у (1222797,31) в северо-западном направлении на расстояние 36,93 м в исходную поворотную (характерную) точку 1 с координатами х (460641,73) у (1222796,45).

На схеме граница территории Объекта культурного наследия выделена синим цветом.

3. Режим использования земель территории Объекта культурного наследия

В границе территории Объекта культурного наследия разрешается:

- проведение работ по сохранению Объекта культурного наследия, предусматривающих консервацию, ремонт, реставрацию и приспособление Объекта культурного наследия для современного использования;
- проведение работ по восстановлению (регенерации) исторической планировки с учетом градостроительной ситуации, архитектурно-планировочных решений, пространственной организации населенного пункта;
- проведение капитального ремонта объектов капитального строительства, расположенных в границах территории Объекта культурного наследия, с учетом их восприятия вместе с Объектом культурного наследия;
- ведение хозяйственной деятельности, не противоречащей требованиям обеспечения сохранности Объекта культурного наследия и позволяющей обеспечить функционирование Объекта культурного наследия в современных условиях;
- восстановление исторического характера благоустройства, малых архитектурных форм, в том числе оград, скамеек, освещения;
- проведение работ по обеспечению пожарной безопасности Объекта культурного наследия и его защиты от динамических воздействий;
- проведение работ в границах территории объекта культурного наследия (памятника истории и культуры) народов Российской Федерации федерального значения «Культурный слой города» (Смоленская область) возможно соответствии с требованиями Федерального закона от 25.06.2002 № 73-ФЗ «Об объектах

культурного наследия (памятниках истории и культуры) народов Российской Федерации», иными нормативными правовыми актами в сфере сохранения, использования, популяризации и государственной охраны объектов культурного наследия.

В границе территории Объекта культурного наследия запрещается:

- снос Объекта культурного наследия;
- замена аутентичных элементов Объекта культурного наследия, сохранность которых возможно обеспечить методами консервации и научной реставрации;
- строительство объектов капитального строительства, за исключением:
 - работ по восстановлению элементов историко-градостроительной среды;
 - работ по восстановлению (регенерации) исторической планировки с учетом градостроительной ситуации, архитектурно-планировочных решений, пространственной организации населенного пункта;
- увеличение объемно-пространственных характеристик, существующих на территории Объекта культурного наследия объектов капитального строительства;
- проведение земляных, строительных, мелиоративных и иных работ, за исключением работ по сохранению Объекта культурного наследия или его отдельных элементов, сохранению историко-градостроительной или природной среды Объекта культурного наследия;
- хозяйственная деятельность, ведущая к разрушению, искажению внешнего облика Объекта культурного наследия и создающая угрозу повреждения, разрушения или уничтожения;
- прокладка открытых коммуникаций;
- размещение наружной рекламы на больших щитах и световых панелях;
- размещение временных построек, киосков, навесов;
- возведение глухих заборов;
- посадка новых деревьев и кустарников в непосредственной близости от стен Объекта культурного наследия;
- установка на крышах и фасадах Объекта культурного наследия телеантенн спутниковой связи и внешних блоков кондиционеров.

Приложение № 2
к приказу начальника Главного
управления Смоленской области по
культурному наследию
от 03.03.2023 № 57

СХЕМА

границы территории объекта культурного наследия (памятника истории и культуры) народов Российской Федерации регионального значения «Дом жилой, в котором в 1938-1939 гг. жил четырежды Герой Советского Союза маршал Жуков Георгий Константинович. Установлена мемориальная доска», включенного в единый государственный реестр объектов культурного наследия (памятников истории и культуры) народов Российской Федерации, расположенного по адресу (местоположение): Смоленская область, город Смоленск, улица Реввоенсовета, д. 15, координаты поворотных (характерных) точек границы территории Объекта культурного наследия

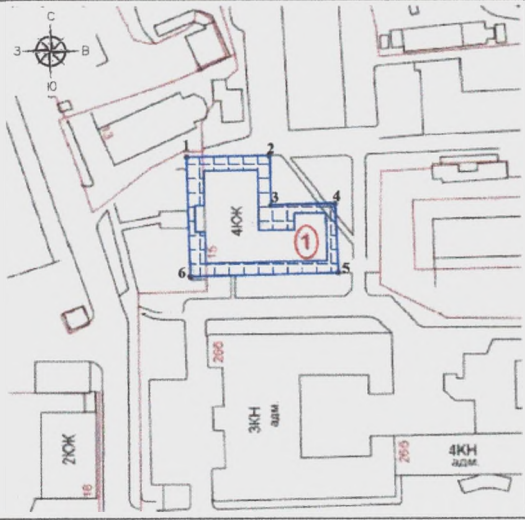
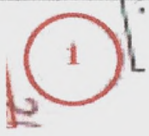


	
Условные обозначения:	
	<p>объект культурного наследия (памятник истории и культуры) народов Российской Федерации регионального значения «Дом жилой, в котором в 1938-1939 гг. жил четырежды Герой Советского Союза маршал Жуков Георгий Константинович. Установлена мемориальная доска» (Смоленская область, город Смоленск, улица Реввоенсовета, д. 15)</p>
	<p>территория объекта культурного наследия (памятника истории и культуры) народов Российской Федерации регионального значения «Дом жилой, в котором в 1938-1939 гг. жил четырежды Герой Советского Союза маршал Жуков Георгий Константинович. Установлена мемориальная доска» (Смоленская область, город Смоленск, улица Реввоенсовета, д. 15)</p>
	<p>поворотные (характерные) точки границы территории объекта культурного наследия (памятника истории и культуры) народов Российской Федерации регионального значения «Дом жилой, в котором в 1938-1939 гг. жил четырежды Герой Советского Союза маршал Жуков Георгий Константинович. Установлена мемориальная доска» (Смоленская область, город Смоленск, улица Реввоенсовета, д. 15)</p>

ТАБЛИЦА КООРДИНАТ

поворотных (характерных) точек границы территории объекта культурного наследия (памятника истории и культуры) народов Российской Федерации регионального значения «Дом жилой, в котором в 1938-1939 гг. жил четырежды Герой Советского Союза маршал Жуков Георгий Константинович. Установлена мемориальная доска», включенного в единый государственный реестр объектов культурного наследия (памятников истории и культуры) народов Российской Федерации, расположенного по адресу (местоположение):
Смоленская область, город Смоленск, улица Реввоенсовета, д. 15

№ точки	Координаты поворотных (характерных) точек в местной системе координат, система координат МСК-67	
	X	Y
1	460641,73	1222796,45
2	460642,19	1222821,23
3	460626,98	1222821,59
4	460627,46	1222840,83
5	460605,97	1222841,64
6	460604,81	1222797,31
1	460641,73	1222796,45